



Histoire postale ancienne du Québec

Cimon Morin, cactus007@videotron.ca

Les débuts de la poste à Arthabaska



Localisation d'Arthabaska sur la
nouvelle route postale de 1849
[BAC, ministère des Postes, 1860¹]

Le nom d'Arthabaska a été suggéré à la fin du XVIII^e siècle, par John Gregory, commerçant de fourrures, probablement en l'honneur d'un vaste lac à l'ouest canadien, où il a travaillé pour la Compagnie du Nord-Ouest. En langue crie, le mot « Ayabaskaw » veut dire « où il y a des joncs et des roseaux ».

En 1802, l'arpenteur Joseph Bouchette écrit ce nom avec erreur, ajoutant un « r » sur la carte de la région et Arthabaska devient alors le nom officiel du nouveau canton. Ce nom constitue l'un des rares toponymes d'origine amérindienne dans la région des Bois-Francs.

C'est en 1853 qu'Arthabaska est érigée civilement en municipalité sous le nom de Saint-Christophe-d'Arthabaska. En 1858, le canton d'Arthabaska est constitué en district judiciaire après la construction du chemin de fer².

l'autorisation du ministre des Postes d'Angleterre afin d'ouvrir une nouvelle route postale le long du chemin d'Arthabaska, soit du bureau de *St. Giles* jusqu'à Danville. Cette route permet l'établissement de cinq nouveaux bureaux de poste, à savoir Inverness, Somerset, Stanford, Arthabaska et *Kingsey Falls*³. En février 1849, on ouvre le bureau de Somerset et en mars ceux d'Arthabaska, d'Inverness et de *Kingsey Falls*. Le transport du courrier le long du chemin d'Arthabaska se fait une fois par semaine.


Le 6 octobre 1848, T. A. Stayner écrit au secrétaire provincial du Bas-Canada afin de l'aviser qu'il a reçu

Maitre de poste	Période
Philippe Napoléon Pacaud	6 mars 1849 – juillet 1880

Philippe Napoléon Pacaud

En décembre 1844, William H. Griffin, l'inspecteur des Postes, visite Arthabaska afin de vérifier la possibilité d'ouvrir un bureau de poste à cet endroit, à la suite d'une demande des habitants de l'endroit⁴. Thomas A. Stayner obtient finalement l'autorisation du ministre des Postes d'Angleterre en 1848 afin d'ouvrir une route postale le long du chemin d'Arthabaska. Le bureau d'Arthabaska ouvre le 6 mars 1849⁵. Le gouverneur et T. A. Stayner nomment officiellement Philippe Napoléon Pacaud, maitre de poste le 6 mars 1849⁶.

Signature du maitre de poste P. N. Pacaud
[BAC, RG4-C1, vol. 200, dossier 2555]




*Philippe Napoléon Pacaud, notaire
et premier maître de poste
d'Arthabaska
[Opinion publique,
27 février 1879]*

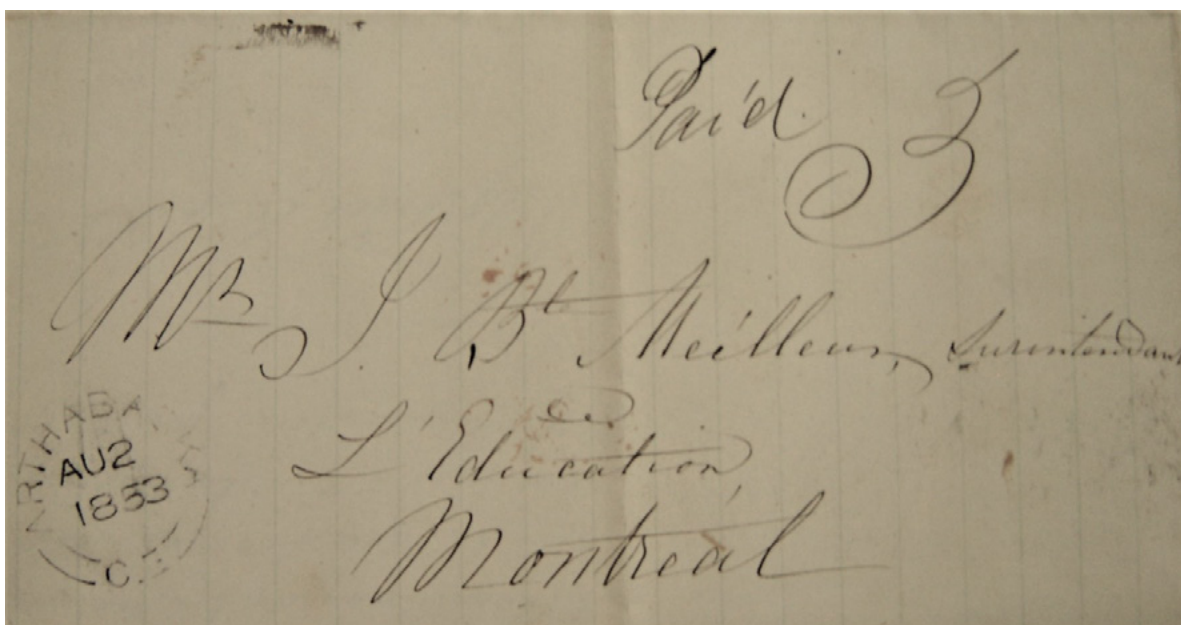
Philippe Napoléon Pacaud est né à Québec le 22 janvier 1812. Il est le fils de Joseph Pacaud (1786-1834), charpentier, navigateur et négociant, et d'Angélique Brown (ou Braün, 1784-1864). Le 9 septembre 1834, il épouse à Boucherville, Julie-Aurélien Boucher de La Bruère, fille du lieutenant-colonel et seigneur de Montarville et de Julie Weillbrenner. Celle-ci décède le 15 avril 1841. Le notaire Pacaud épouse en secondes noces Clarisse Duval de Trois-Rivières le 19 janvier 1847. Il décède à Saint-Norbert-d'Arthabaska, le 27 juillet 1884⁷.

À la suite de ses études au séminaire de Nicolet, il étudie le droit avec l'honorable Louis Panet avant de recevoir sa commission de notaire, le 23 janvier 1833. Il s'établit d'abord à Saint-Hyacinthe. Le notaire Pacaud est considéré comme un maillon essentiel de l'organisation patriote de Saint-Hyacinthe et il participe à la bataille de Saint-Denis. Il est arrêté, passible de prison, et est libéré sans procès sous un cautionnement très important.

Au cours des années 1840, Pacaud quitte Saint-Hyacinthe pour aller chercher fortune à Saint-Norbert-d'Arthabaska. Cette région, nouvellement ouverte à la colonisation, offre

vraisemblablement plus de possibilités pour le jeune notaire que Saint-Hyacinthe. Par ailleurs, le décès de son épouse et de deux de leurs trois enfants, survenu peu de temps après sa sortie de prison, ne fut sans doute pas étranger à cette décision. En 1862, le notaire Pacaud cumule, à Saint-Norbert-d'Arthabaska, les fonctions de juge de paix, de capitaine de milice, de maître de poste et de greffier de la Cour des commissaires du district d'Arthabaska. Le bureau de poste change de nom le 1^{er} décembre 1858 et devient *East Arthabaska*. Le notaire Pacaud demeure maître de poste jusqu'en juillet 1880⁸. Suite à des pressions des habitants du village, le ministère des Postes décide de relocaliser le bureau de poste au centre du village, près de l'église et un nouveau maître de poste est nommé à cette occasion⁹.





*Lettre postée du bureau d'Arthabaska le 2 août 1853 en direction de Montréal
[BAnQ, E-13, vol. 311, n° 1328]*

¹ *Map of Canada East shewing the sites of the Post Offices prepared by order of the Postmaster General, 1860* [BAC, NMC10911].

² <https://grandquebec.com/centre-du-quebec/arthabaska-histoire/>

³ BAC, RG4-C1, vol. 236, rapport 2881.

⁴ BAC, MG44B, vol. 31, p. 201.

⁵ BAC, RG3, vol. 1171 (circulaire) ; 1995-156.1849-5-6.

⁶ BAC, RG4-C1, vol. 763, 1848 - Index.

⁷ <https://advitam.banq.qc.ca/notice/421329>

⁸ <https://www.bac-lac.gc.ca/fra/decouvrez/patrimoine-postal-philatelie/bureaux-maitres-poste/Pages/item.aspx?IdNumber=803&>

⁹ BAC, RG3, vol. 121, rapport 40-1880, microfilm T-2277, images 334-352.