



Histoire postale ancienne du Québec

Cimon Morin, cactus007@videotron.ca

Les débuts de la poste à Abbotsford

La localité « Abbotsford » peut aussi s'écrire « Abbosttsford » comme illustré plus bas sur le pli avec l'oblitération double cercle².



Localisation du village d'Abbotsford en 1839 – sur la route des diligences vers les Cantons de l'Est [BAnQ, 1009351]

Cette municipalité est située au pied du mont Yamaska, voisine de Saint-Césaire, à l'ouest, à peu de distance de Granby à l'est. L'histoire d'Abbotsford débute véritablement avec l'implantation d'une communauté anglicane, vers 1820, la *St. Paul Episcopal Church*. Des Écossais s'étaient toutefois installés à cet endroit dès la fin du XVIII^e siècle. La municipalité d'Abbotsford, établie en 1845, qui comprend les limites de la paroisse protestante, sera abolie en 1847 et remplacée, en 1855, par la municipalité de la paroisse de Saint-Paul-d'Abbotsford. La localité d'Abbotsford, comme on dénomme couramment l'endroit, évoque le souvenir de Joseph Abbott (1790-1862), ministre anglican à cet

endroit de 1825 à 1829 et le père de sir John Joseph Caldwell Abbott (1821-1893), premier ministre du Canada en 1891-1892. Le constituant Abbotsford provient du télescopage de son patronyme Abbott — le « t » final ayant chuté suivant un usage courant en anglais — et de celui de son épouse, Harriet Bradford. Ils s'étaient épousés en 1820. Il convient de signaler que le frère de Joseph Abbott, William, avait été nommé ministre du culte en 1824 à *Yamaska Mountain* et peut-être a-t-on voulu l'honorer également.

Mentionnons que l'origine du nom Abbotsford fait l'objet d'une autre explication dans un article de la revue *Par Monts et Rivières*³. L'auteur de l'article appuie ses conclusions sur l'analyse des éléments d'un rapport concernant la *Mission of Yamaska Mountain*, daté du 12 et du 13 février 1829, dans lequel il est écrit « *As there is a fordable river running through the settlement, I made a half playfull suggestion to Mr. Abbott that he should procure it to be called after a highly classical spot at home & Abbotsford has in consequence actually become its name & will probably belong to it for ever* ». Selon l'auteur de l'article, il apparaît clairement dans ce document que les lettres « FORD » ajoutées au nom « ABBOTT » viennent de la rivière que l'on pourrait passer à gué (*Fordable River*)⁴.

Le bureau de poste est ouvert en 1825 sous le nom de *Yamaska Mountain* (1825-1829) ou en français « La montagne de Yamaska » et devient Abbotsford en 1829, à l'occasion de la visite de l'évêque George Jehoshaphat Mountain alors que Joseph Abbott en avait la charge. En 1851 la population du village est de 522 habitants.

Il est probable qu'à partir de 1825 le transport du courrier se fait une fois par semaine de Montréal à Stanstead en passant par Chambly, Granby, Shefford, Bolton, Georgeville jusqu'à Stanstead. En 1830, la route de l'*Outlet Road* (devenu Magog) est considérée comme la plus fréquentée de la région comme le mentionne Pierre Lambert dans la section sur la ligne de diligence Stanstead – Montréal : « L'*Outlet Road* est la route qui mène de Montréal vers l'*Outlet Village*, qui deviendra Magog, à la décharge du lac Memphrémagog.

Les premières diligences d'été entre Montréal et Stanstead en passant par l'*Outlet* circulent en 1832. Bouchette indique que ce voyage se fait une fois la semaine en passant par Chambly, Saint-Césaire, Abbotsford, Granby, Shefford et Georgeville. En 1833, les diligences (en fait, les malles-poste) y circulent deux fois par semaine, d'après un document de la *British American Land Company*.

En 1832, P.V. Hibbard obtient le contrat de la poste et transporte aussi des passagers sur cette route postale à raison de deux fois par semaine. À partir de 1840 on transporte le courrier trois fois par semaine avec un embranchement au bureau de Waterloo et qui se dirige ensuite soit vers Sherbrooke ou vers Stanstead.

| <i>Maitre de poste</i> | <i>Période</i> |
|------------------------|----------------------------------|
| Samuel Bullock | 1825 – 5 juillet 1829 |
| Ebenezer Fisk | 6 juillet 1829 – 24 juillet 1863 |

Samuel Bullock

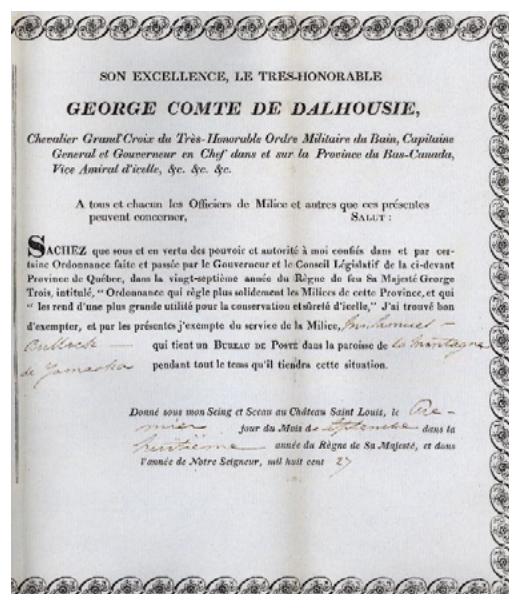
Samuel Bullock apparaît pour la première fois comme maitre de poste d'Abbotsford dans le *Quebec Almanach* de 1826 – ce qui suppose qu'il a été nommé en 1825 par Daniel Sutherland. Ce bureau est ouvert à la même date que ceux de *Frost Village* et de Bolton – sur la route des Cantons de l'Est. Ses neveux, Jesse Bullock et Chauncey Bullock, sont maitres de poste de Bolton (devenu Magog) de 1826 à 1829 et de Georgeville de 1827 à 1839 et de 1843 à 1852.

Samuel Bullock est né le 16 novembre 1781 à Guilford, Vermont⁵. Il est le fils de William Bullock Jr. (1743-1785) et de Miriam Whitney (1752-1825). Il épouse Mary 'Polly' Harris (1784-1831), le 25 décembre 1803 à Battleboro, Vermont. De ce mariage sont nés 10 enfants entre 1805 et 1823 qui pour la plupart s'établirent dans la région. Samuel Bullock vint rejoindre son frère aîné William dans les Cantons de l'Est quelques années après 1801. On sait qu'il résidait à *Yamaska Mountain* en 1819.

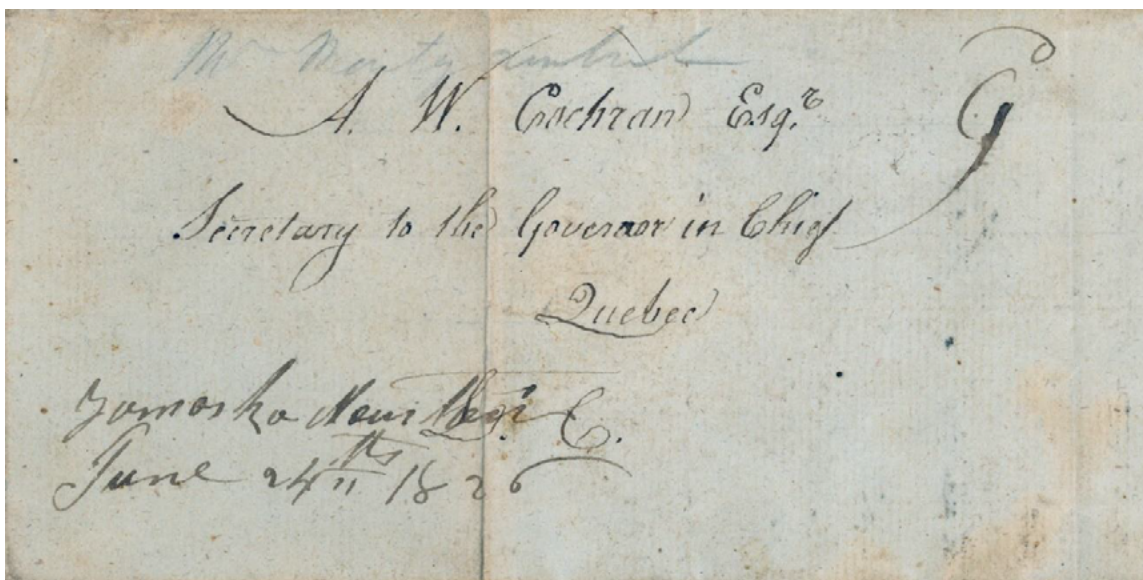
Nous connaissons très peu de sa vie, si ce n'est qu'en 1822, il agit à titre de contremaître dans la construction de l'église anglicane Saint-Paul⁶. En 1824 il est connu comme médecin. Nous n'avons rien trouvé de ses études en médecine, mais il était courant à cette époque de faire son apprentissage auprès d'un médecin.

Bullock demeure maitre de poste d'Abbotsford jusqu'au 5 juillet 1829.

Samuel Bullock décède dans la nuit du 16 mai 1832 à Abbotsford à l'âge de 50 ans.



Exemption du service de la milice pour Samuel Bullock datée du 1^{er} septembre 1827 [BAC, RG4-A1, vol. 254]



Lettre de John Savage, postée à Yamaska Mountain le 24 juin 1826
[BAC, RG4-A1, vol. 242, n° 463]

Ebenezer Fisk

Ebenezer Fisk est nommé maître de poste le 6 juillet 1829. Son cautionnement de 200£ est assuré par Joseph Abbott et John Dwyer. Fisk est juge de paix, fermier, mais surtout un entrepreneur dans le domaine forestier. Lors de la Commission d'enquête sur la poste en 1840, il signale que son revenu annuel est un peu plus de 2 livres et qu'il ne peut se permettre d'engager un commis. Son travail consiste entre autres à préparer les trois malles pour Montréal et deux malles pour Sainte-Pie, pour un total de 10 malles par semaine dans les deux sens. Il utilise sa franchise postale à raison d'environ 80 lettres par années⁷. En 1851 son salaire est de 11£ 10s 6½d⁸. Il demeure maître de poste jusqu'à son décès.

Signature du maître de poste
Ebenezer Fisk
[BAC, RG4-B52, vol. 3, n° 134]

| Bureau de poste d'Abbotsford ⁹ | | |
|---|-------------|-------------|
| Année | Revenu | Salaire |
| 1832 | 11£ 13s 10d | 2£ 18s 2d |
| 1833 | 12£ 3s | 2£ 13s 6d |
| 1834 | 16£ 12s 9d | 4£ 6s 2d |
| 1837-1838 | 11£ 6s 11d | [20 %] |
| 1838-1839 | 9£ 7s 11d | [20 %] |
| 1839-1840 | 10£ 16s 4d | 2£ 16s 10½d |

Ebenezer Fisk est le fils du capitaine Cotton Fisk (1774-1826) et de Sarah Sally Fifield (1778-1852), l'une des premières familles à s'installer à Abbotsford. Le capitaine Fisk avait émigré de la Nouvelle-Angleterre afin de s'établir à East Bolton et ensuite dans la région de Yamaska Mountain en passant par

Granby. Le capitaine Fisk décède en 1826 à l'âge de 51 ans. Il avait aussi transporté à cheval le courrier entre Montréal et Abbotsford dès 1814 pour rendre service à ses concitoyens.

Ebenezer Fisk est né le 8 novembre 1806 à Bolton. Il épouse Eliza Bradford (1803-1893) le 18 février 1829. De cette union naîtront huit enfants entre 1830 et 1844. Ebenezer Fisk décède le 24



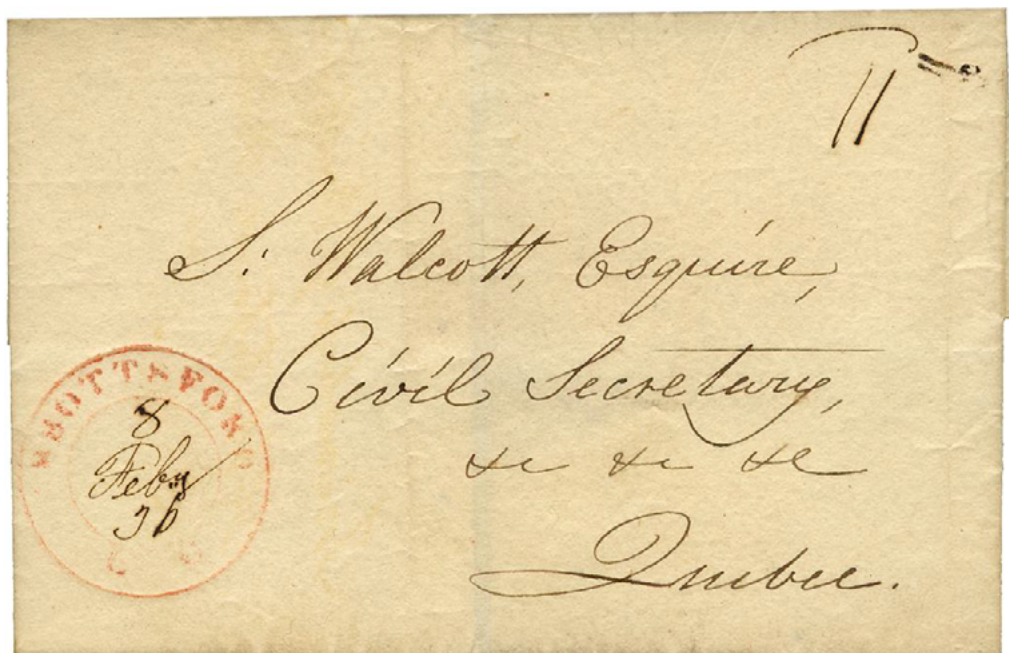
*Résidence d'Ebenezer Fisk et bureau de poste probable
[Fondation pour la conservation du mont Yamaska]*

juillet 1863. Il est remplacé dans ses fonctions de maître de poste par son épouse Eliza Fisk (née Eliza Bradford). Selon Charles-Édouard Fortin¹⁰ le bureau était situé au 1108 rue Principale à Abbotsford.

Marques postales

Les premières marques postales sont manuscrites et inscrites « *Yamaska Mountain* » par Samuel Bullock probablement jusqu'au changement de nom à l'été 1829. C'est son successeur Ebenezer Fisk qui recevra un premier tampon de type «

double cercle » à la fin de l'année. Une première utilisation est connue en date du 2 janvier 1830 et semble s'échelonner jusqu'en 1859¹¹. Nous avons répertorié une inversion des lettres « L.C. » à partir de juin 1836 et, au moins, jusqu'en mars 1841¹².



*Marque postale de type double cercle envoyée d'Abbotsford
à Québec et datée du 8 février 1836
[Collection Michael Rixon]*



Lettre du maître de poste Ebenezer Fisk « E. Fisk, P.M. » envoyée en franchise postale
« FREE » du bureau d'Abbotsford le 3 février 1841
[BAC, RG4-B52, vol. 3, n° 134]

| Abbotsford - Moyenne du nombre de lettres reçues par semaine ¹³ | | | | | | | |
|--|------|------|------|------|------|------|---------|
| 1842 | 1843 | 1844 | 1845 | 1846 | 1847 | 1848 | Moyenne |
| 12 | 12 | 7 | 10 | 14 | 14 | 24 | 13 |

| Marques postales d'Abbotsford | | |
|-------------------------------|----------------------|------------------------------|
| | | |
| 1826 | 1830-1836, 1841-1847 | 1836-1841 |
| BAC, RG4-A1, v. 242, n° 463 | | |
| | | |
| 1849 | 1847-1859 | 1841-1843 |
| BAnQ, E13 | Frank Campbell, p. 1 | BAC, RG4-B52, vol. 3, n° 134 |

¹ Map of the Eastern Townships of Lower Canada / drawn principally from actual survey of the British American Land Company by A. Wells, Provincial Land Surveyor, J. Arrowsmith, London, 1839 [BAnQ, G3450 1839 W45]

² Un article préliminaire a été publié sous le titre « [Les débuts de la poste à Abbotsford](#) » par Cimon Morin et publié dans le *Bulletin d'histoire postale du Québec*, n° 121, 2013, p. 26-29.

³ *Par Monts et Rivière*, Société d'histoire et de généalogie des Quatre Lieux, vol. 17, n° 8, novembre 2014.

⁴ http://www.toponymie.gouv.qc.ca/ct/ToposWeb/Fiche.aspx?no_seq=402426

⁵ *St. Paul d'Abbotsford Church Records*, 1824-1875. Voir aussi

http://www.riordon.org/tree/individual.php?pid=I986&ged=gedcom_includes

⁶ Ce bâtiment, revêtu de traditionnelles planches de bois à clins peintes en blanc, possède plusieurs éléments d'inspiration néoclassique (corniches, ouvertures en plein cintre). Il présente une décoration intérieure très intéressante, notamment des vitraux aux illustrations liturgiques et un décor sculpté à dorures dans le chœur. L'église anglicane Saint-Paul renferme un bien culturel classé, soit un orgue-harmonium installé en 1873. Ref : http://www.patrimoine-religieux.qc.ca/fr/pdf/rapports_annuels/FPRQ_2005-2006.pdf

⁷ BAC, RG4-B52, vol. 3 (3 février 1841 et 6 mars 1841).

⁸ *Annual Report of the Postmaster General – Year ending 5th April 1852*, John Lovell, Québec, 1852, p. 29.

⁹ *Second rapport du Comité spécial nommé pour s'enquérir de l'état actuel du Département des Postes, afin de porter un remède efficace aux défauts de son organisation et administration*, Appendice G.G. au XLV^e volume des *Journaux de la Chambre d'Assemblée de la province du Bas-Canada*, 1836, sections 14, 48-50 et *Rapport des Commissaires nommés pour faire une enquête sur les affaires du département des Postes*. Le rapport des commissaires est en date du 31 décembre 1841 et publié dans les *Journaux de la Chambre d'Assemblée*, annexe F, 1846, sections D-20-23.

¹⁰ Charles-Édouard Fortin, « Les maîtres de poste des Quatre Lieux » dans *À la découverte des Quatre Lieux*, Cahier 1983-1989, n° 2, 1989, p. 32-36.

¹¹ Répertoire par Jacques Poitras à BAnQ. La frappe à l'encre noire est datée du 26 février 1859.

¹² BAC, RG4-A1, vol. 619, n° 2766 (6 juin 1836) et RG4-B52, vol. 3, n° 149 (6 mars 1841).

¹³ BAC, MG44B. Différents rapports statistiques trouvés dans les vols. 14 (1842) à 58 (1848).