



# Histoire postale ancienne du Québec

Cimon Morin, [cactus007@videotron.ca](mailto:cactus007@videotron.ca)

## Les débuts de la poste à Cascades



Localisation de Cascades selon la carte de 1840  
[Thomas Devine<sup>1</sup>]

maisons, dont 4 maisons, incluant la maison du garde, sont construites en pierre ; et il a 3 tavernes ; 2 des maisons sont situées au sud soit dans la seigneurie de Soulanges. Ce village se trouve sur la route de la diligence qui relie les deux provinces et, compte tenu de sa situation comme grande voie de communication, il bénéficie des avantages d'être à la tête d'une ligne de navigation et de l'autre d'une ligne de transport<sup>4</sup>.

Le village de Cascades est donc situé sur la ligne de diligence qui relie Montréal à Kingston. Durant l'hiver 1830-1831, les malles-poste font cinq à six fois ce trajet chaque semaine. Le village est situé à 5 ½ milles de Cedars.

Les lieux étaient déjà fréquentés au milieu du XVII<sup>e</sup> siècle puisque maintes expéditions militaires en ont foulé le sol entre 1650 et 1700 ; le toponyme Cascades paraît dans un texte de Lahontan de 1684 et sur une carte de Deshayes de 1695, alors que Pointe-des-Cascades paraît dans un aveu et dénombrement de la seigneurie de Vaudreuil du 2 mars 1725<sup>2</sup>.

L'ouverture du canal à écluses se fit en 1805 et opéra jusqu'en 1845. Lors de l'ouverture du bureau de poste en 1830, le village des Cascades, du côté de la seigneurie de Vaudreuil, est situé sur le point qui s'avance dans le lac Saint-Louis, contient 17



Localisation du village de Cascades en 1833  
[BAC, J.B. Mills<sup>3</sup>]

<i>Maître de poste</i>	<i>Période</i>
William Johnson	6 juillet 1830 – 5 juillet 1832
David Waters	6 juillet 1832 – 6 février 1840


### William Johnson

William Johnson est nommé maître de poste de Cascades le 6 juillet 1830<sup>5</sup>. Lors du recensement de 1831, il dit habiter le sud de la rue Saint-Julien à Cascades. Il est né en 1770 à Albany dans l'état de New York. Il est le fils de Sir John Johnson (1741-1830), un officier loyaliste américain et de Cornelia Clarissa Putman (1751-1833). Il

Signature du maître de poste W. Johnson  
[BAC, MG19-F1, vol. 18, n° 156]

épouse Margaret Clark (1768-1868) en 1790 à Cascades. Ils auront 10 enfants entre 1798 et 1814<sup>6</sup>. Il décède à Cascades en 1836.

W. Johnson est aussi maître des écluses du canal Cascades. Le salaire du maître de poste en 1832 est de 5£ 19s 3d. Il démissionne de son poste le 5 juillet 1832 et sera remplacé par David Waters<sup>7</sup>.



*Pli envoyé de Cascades le 31 décembre 1830  
[Collection Jacques Poitras]*

### David Waters

David Waters est nommé maître de poste de Cascades le 6 juillet 1832. Selon le recensement de 1831, il est aubergiste et il tient commerce au nord de la rue Saint-Julien. Il est le frère de William Waters, maître de poste à Cedars, de 1837 à 1851. Le bureau de poste ne fait plus ses frais vers la fin de la décennie et T.A. Stayner, le responsable de la poste au Canada, décide de le fermer. C'est ce qu'il annonce dans une circulaire datée du 6 février 1840<sup>9</sup>. Le bureau de poste de Cedars, distant de 5 ½ milles, est plus profitable.

*David Waters*

*Signature de David Waters  
[ancestry.ca]*



Bureau de poste de Cascades <sup>8</sup>		
Année	Revenu	Salaire
1832	12£ 15s 11d	5£ 19s 3d
1833	26£ 12s 3d	6£ 6s 6d
1834	33£ 16s 3d	7£ 14s 6d
1837-1838	7£ 16s 8d	[20 %]
1838-1839	7£ 17s 10d	[20 %]
1839-1840	2£ 15s 8d	1£ 3s 9d

Ann McMartin de Lachine. Ils auront cinq enfants entre 1834 et 1842. Il décède le 14 avril 1843 à Lachine.

David Waters est né à Halkirk, Caithness en Écosse le 29 août 1791. Il est le fils d'Alexander Waters (1757-1837) et d'Helen Gunn (1753-1844). En 1825 on le retrouve dans Vaudreuil. Le 18 octobre 1831, il épouse à Montréal



*Pli posté à Cascades avec marque postale double cercle « CASCADÉS L.C. June 10 1836 » et expédié à Montréal par bateau à vapeur « pr Steam Boat »  
[Collection Michael Rixon]*

Marques postales de Cascades		
		
1830-1836	(jamais utilisé)	
Collection Jacques Charron	Épreuve	

<sup>1</sup> Thomas Devine, draughtsman, *Atlas consisting of 43 maps of counties of Lower Canada and 42 of Upper Canada*, circa 1840-1849 [BAnQ]

<sup>2</sup> [http://www.toponymie.gouv.qc.ca/ct/ToposWeb/Fiche.aspx?no\\_seq=50147](http://www.toponymie.gouv.qc.ca/ct/ToposWeb/Fiche.aspx?no_seq=50147)

<sup>3</sup> BAC, *Plan of the proposed improvements of the St. Lawrence*; No. 3 J.B. Mills, Engineers, S. Keeper, 1833 (Mikan 4133543)

<sup>4</sup> Joseph Bouchette, *A Topographical Dictionary of the Province of Lower Canada*, Longman, Rees, Orme, Brown, Green, and Longman, London, 1832 (traduction libre)

<sup>5</sup> *Report of the Special Committee of the House of Assembly on the Post Office Department in the Province of Lower Canada*, House of Assembly, Québec, 1832, p. 58; BAC, MG44B, vol. 4, p. 102.

<sup>6</sup> [www.ancestry.ca](http://www.ancestry.ca)

<sup>7</sup> BAC, MG44B, vol. 4, p. 211.

<sup>8</sup> *Second rapport du Comité spécial nommé pour s'enquérir de l'état actuel du Département des Postes, afin de porter un remède efficace aux défauts de son organisation et administration*, Appendice G.G. au XLV<sup>e</sup> volume des *Journaux de la Chambre d'Assemblée de la province du Bas-Canada*, 1836, sections 14, 48-50. et *Rapport des Commissaires nommés pour faire une enquête sur les affaires du département des Postes*. Le rapport des commissaires est en date du 31 décembre 1841 et publié dans les *Journaux de la Chambre d'Assemblée*, annexe F, 1846, sections D-20-23.

<sup>9</sup> BAC, RG3, vol. 1171 (circulaire).