

# Bribes d'archives de la poste ancienne au Québec..

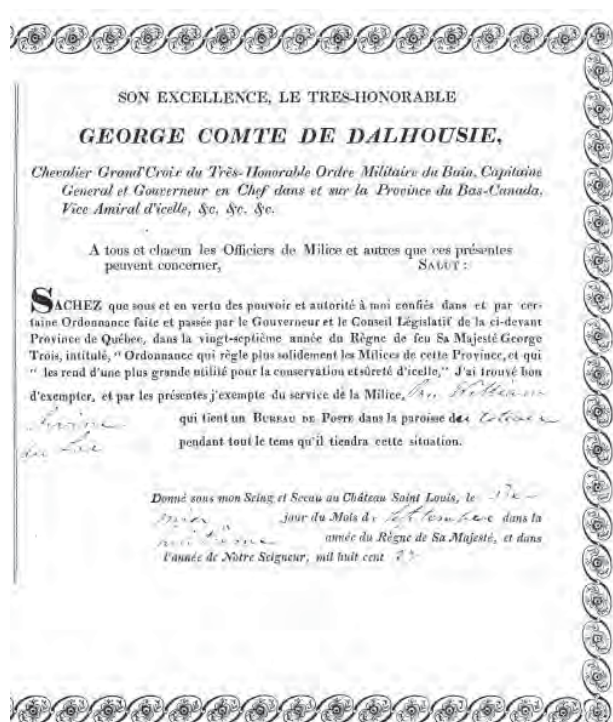
**Cimon Morin, FSRPC**

Voici la liste établie par bureau de poste pour les  
personnes exemptés:

Rubrique permettant une  
meilleure compréhension de  
l'histoire de la poste au Québec à  
partir de textes et de documents choi-  
sis dans les archives relatives à la poste.  
Les sources de référence serviront de guide  
à l'approche de documents plus exhaustifs  
sur le sujet. Il est possible de contacter  
l'auteur à:  
cimon.morin@lac-bac.gc.ca

## 1. Exemption du service de la milice pour les maîtres de poste [1827]

Le 1er septembre 1827, George Comte de Dal-  
housie, Gouverneur en Chef dans et sur la  
Province du Bas-Canada, autorise des exemptions  
pour le service de la milice à toutes personnes qui  
tiennent des bureaux de poste dans les différentes  
villes ou paroisses de la Province du Bas-Canada.



Bureau	Nom
Baie des Chaleurs	Edouard I. Mann
Baie St Antoine	Rodrigue McKenzie
Bolton	Jesse Bullock
Cap Santé	J. Mottard
Chambly	James Ryan
Coteau du Lac	William Irvine
Dunham	L. Armington
Eaton	Edouard Nicholson
Frelighsburg	Andrew Hawley
Gaspé (La Baie de)	Henry Johnston
Georgeville	C. Bullock
Granby	Richard Froste
Montréal	J. Williams et Frédéric Williams, (as- sistant)
Nicolet	Williams Robins
Petite Nation	D.B. Papineau
Philipsburg	Joseph H. Munson
Portneuf	André Goudrie
Québec	Charles Lefyen et John Kerry, (assistants)
Richmond	Stephen Bernard
Rivière du Loup	A.A. Dame
Shefford	David Wood
Sherbrooke	Robert Vincent
St André	Guy Richards
St Anne	Charles Dorion
St Charles	André Bernard
St Eustache	S. Fournier
St Thomas	John McPherson
Stanstead	Mr. Dickinson
Three Rivers	John Bignell
Yamaska	John Loughry
Yamaska [La Montagne de]	Samuel Bullock

## **2. Le Chemin de Kennébec [1841]**


La route postale du Chemin de Kennébec fut établie dans l'année 1835-1836 sur la demande des personnes engagées dans le commerce à Québec et supportée par Lord Gosford, alors Gouverneur-Général, dans l'espoir que cette route serait rapidement la principale voie de communication avec Boston aux États-Unis pour les voyageurs et la correspondance. À la demande du Député-maître-général des postes, T.A. Stayner, le bureau général des postes des États-Unis étendit deux fois par semaine ses lignes postales jusqu'à la frontière. Cette tentative n'a cependant pas eu les fruits que l'on en attendait. À T.A. Stayner d'ajouter «que je suis maintenant porté à croire que ce serait dépenser inutilement le revenu des postes que de continuer plus longtemps cette route sur l'établissement du Bureau des Postes».

Dans une lettre datée du 26 janvier 1841, T.A. Stayner décrit la route entre Québec et l'État du Maine par le chemin de Kennébec comme ayant une distance de 96 milles, que les malles passent deux fois par semaine sur cette route et qu'il en coûte 250£ par année pour maintenir le service. Le revenu net provenant de cette route est de 20£ par année, soit un déficit annuel de 230£!

*Source: Rapport des commissaires nommés pour faire une enquête sur les affaires du Département des postes dans l'Amérique septentrionale britannique. Publié en 1846 dans les Journaux de l'Assemblée législative de la Province du Canada, depuis le 20<sup>e</sup> jour de mars, jusqu'au 9<sup>e</sup> jour de juin, 1846 [...] étant la deuxième session du second Parlement provincial du Canada, Montréal: E.J. Barker, 1846. Appendice F - Première partie, Appendice D, Numéro 31.*

## **3. Oblitérations «Double cercle»**

L'oblitération «double cercle» a été utilisée au Québec de 1829 à 1877. L'utilisation la plus ancienne connue date du 26 mars 1829 et ce pli postal fait partie de la collection David Handelman d'Ottawa. Le deuxième bureau de poste à avoir utilisé cette oblitération est celui de Portneuf et la date



Les deux plus anciennes utilisations connues des marques "double cercle" proviendraient de Stanstaed et de Portneuf. Le bureau de poste de St-Roch de l'Achigan aurait été le dernier à employer ce type de marqueau.



du 19 novembre 1829 est connue (Collection Anatole Walker). Quant à l'utilisation la plus tardive, c'est le bureau de poste de St-Roch l'Achigan [oblitération St Roch l'Achigan]. Cette oblitération date du 19 janvier 1877. Ces deux dernières oblitérations se retrouvent dans la collection du Père A. Walker.

*Source: Handelman, David. Les premières marques postales de Stanstead, Bulletin d'histoire postale & de marcophtile, numéro 86, p. 13) et Bibliothèque et Archives Canada. Fonds Anatole Walker [R9622].*

# ***Bribes d'archives de la poste ancienne au Québec***

**Cimon Morin, FSRPC**

*Rubrique permettant une  
meilleure compréhension de  
l'histoire de la poste au Québec à  
partir de textes et de documents choi-  
sis dans les archives relatives à la poste.  
Les sources de référence serviront de guide  
à l'approche de documents plus exhaustifs  
sur le sujet. Il est possible de contacter  
l'auteur à:  
cimon.morin@lac-bac.gc.ca*

*faire un meilleur arrangement, avant qu'il y ait un chemin. Pendant l'été, la correspondance se fait par la voie des bâtimens [...] J'ai un maître de poste à Gaspé, et un autre dans la Baie des Chaleurs, à un établissement appelé Richmond: ce dernier a établi dernièrement, sous mon autorité, une ligne de poste avec divers députés de poste, laquelle s'étend depuis Carleton jusqu'à la Pointe aux Maquereaux, distance d'environ soixante milles»*


*Source:*

*Rapport du Comité spécial de la Chambre d'Assemblée  
sur le département du bureau de la poste dans la Province  
du Bas-Canada. Ordonné d'être imprimé par la Chambre  
d'Assemblée, 1831, pages 17-18.*

#### 4. Baie des Chaleurs et Gaspé [1831]

Le mercredi 7 mars 1831, Thomas Allen Stayner, Maître général de la poste, est appelé à nouveau et interrogé par le Comité spécial de la Chambre d'Assemblée sur le Département du bureau de la poste pour le Bas-Canada sur la route postale menant à la Baie des Chaleurs et Gaspé. Voici sa réponse:


«Je suis maintenant sur le point de finir un arrangement par le moyen duquel, la Baie des Chaleurs aura une communication par la poste une fois par semaine avec Québec, par la voie de Fredericton, de Miramichi et les bords du Golfe, en traversant la rivière Ristigouche jusqu'à Carleton, et de là en descendant jusqu'à la Pointe aux Maquereaux. De fait, depuis quelques semaines nous avons envoyé et reçu des lettres par cette voie, quoique la communication entre le Nouveau-Brunswick et les bords du Canada, ne soit pas encore sur un pied aussi parfait qu'elle le sera sous peu de temps. Quant à Gaspé, j'ai à cette place un député, qui dépêche un courrier à Québec deux fois par hiver, c'est la seule communication qu'ait cette partie de la Province sous le contrôle du Bureau de la poste, et je ne pense pas qu'il soit possible de



*Ce pli de Drummondville du 9 juin 1829 serait le plus ancien portant une marque "grand cercle brisé sans province". Environ 40 de ces marteaux furent recus en juin 1829.*

## 5. Oblitération «Grand cercle brisé sans province» de 1829

Thomas Allen Stayner, Député Maître Général de la Poste au Canada commanda plus de 105 oblitérateurs à Londres à la fin de l'année 1828. Environ une quarantaine d'oblitérateurs furent reçus en juin 1829. Dans une lettre, datée du 14 juin 1829, T.A. Stayner avise les autorités postale de Londres,



Ce pli de Hull du 21 juin 1829 est l'un des plus anciens pr-sentant ce tzepe de marque.

c'est-à-dire Sir Francis Freeling du General Post Office, de la réception de ces oblitérateurs «grand cercle brisé sans province». Selon le collectionneur David Ewens (voir PHSC Journal, no. 30, juin 1982, p. 4), la date la plus hâtive quant à l'utilisation de cette marque sur un pli postal serait celle du bureau de poste de Drummondville en date du 9 juin 1829. Nous avons retracé ce type d'oblitération pour le bureau de Hull avec la date du 21 juin 1829. Le pli, illustré ci-contre, est particulièrement intéressant, puisqu'il a été expédié par Rugles Wright, le premier maître de poste à Hull.

Source:

Bibliothèque et Archives Canada. Fonds du Secrétaire provincial, RG4, Série A1, volume 289. Lettre de R. Wright au Lieutenant Colonel Yorke à Québec en date du 20 juin 1829.

## 6. Le Quebec Almanac [1780-1799]

Publié annuellement de 1780 à 1841 par l'imprimeur Neilson de Québec, le Quebec Almanac est une source importante pour établir une liste de bureaux et maîtres de poste. Cet almanach contient aussi des renseignements sur la poste. Dans les éditions de 1780 à 1784, l'on retrouve la mention suivante:

*«Le courrier part de Québec et de Montréal tous les lundis et jeudis à quatre heures après-midi, et arrive aux*

*dots endroits tous les mercredis et samedis, si le temps le permet». À partir de 1791 (et jusqu'en 1799) le départ des malles se fait «au commencement de chaque mois, il part une malle de Falmouth [Angleterre] pour Québec, et arrive plus tôt ou plus tard selon les circonstances. Une autre part de pour l'Angleterre tous les mois, fait par voie d'Halifax ou de New York. Une malle est acheminée de Québec à Halifax une fois chaque quinze jours en été, et une fois tous les mois en hiver. Une malle part de Québec le premier lundi de chaque mois pour les nouveaux établissements au-dessus de Montréal, etc. Et on achemine les malles pour les établissements de Gaspé, la Baie des Chaleurs, etc. Selon le besoin et l'occasion. Le courrier part de Québec et de Montréal tous les lundis et jeudis à quatre heures après-midi, et arrive tous les mercredis et samedis, si le temps le permet».*

À partir de 1796 l'on mentionne «qu'une malle part de Québec tous les quinze jours pour Burlington [Vermont, États-Unis]»

Source:

The Quebec Almanac and British American Royal Calendar for the year.... Québec: Neilson, 1780-1799.

Vous déménagez?

Pensez Paradis  
Paradis  
Déménagement Paradis Ltée

175, av. St-Sacrement  
Québec (Québec)  
G1N 3X4  
Bur.: (418) 683-2931  
Fax: (418) 683-3365  
Watt: 1-800-463-6636

ALLIED

Membre: Allied Van Lines

# Bribes d'archives de la poste ancienne au Québec

**Cimon Morin, FSRPC**

*Rubrique permettant une meilleure compréhension de l'histoire de la poste au Québec à partir de textes et de documents choisis dans les archives relatives à la poste. Les sources de référence serviront de guide à l'approche de documents plus exhaustifs sur le sujet. Il est possible de contacter l'auteur à:  
cimon.morin@lac-bac.gc.ca*


## 7. Expansion du service postal dans le Bas du fleuve [1832]

Pas moins de 7 nouveaux bureaux de poste sont établis en date du 6 janvier 1832 dans la région du Bas du fleuve. Le bureau de St-André, 18 milles à l'est de Kamouraska, est ajouté à la route postale déjà existante tandis que T.A. Stayner, le Député maître général de la poste, autorise l'établissement d'une nouvelle route postale de St-André à Rimouski. Cette route de 72 milles est desservie par un courrier à raison de £80 par année - et ce depuis le 6 novembre 1831. Dans une remarque administrative, T.A. Stayner ajoute qu'il ne prévoit pas réaliser de profits avec cette route postale. La route traverse une région entièrement peuplée de Canadiens français qui contribuent peu au revenu du bureau de la poste. L'ajout de cette route sera particulièrement utile afin de prolonger la route postale sur la rive sud du fleuve - plus de 180 milles à partir de Québec. Cette route sera particulièrement utile aux marchands de Québec qui désirent communiquer avec leurs bateaux

déjà en mouvement sur le fleuve. Les maîtres de poste établis dans ces bureaux retireront la commission habituelle de 20% des frais de poste qu'ils collecteront. Voici les noms des nouveaux bureaux et maîtres de poste:

<b>Bureau de poste</b>	<b>Maître de poste</b>
St-André	E. Michaud
Rivière du Loup en Bas	Hy Davidson
Cocona (Cacouna)	B. Dionne
Isle Verte	Louis Bertrand
Trois-Pistoles	Félix Têtu
Bic	Joseph Harper
Rimouski	P. Gauvreau

Source: Bibliothèque et Archives Canada. MG44B, Volume 4, page 3.



Ce pli, qui porte la marque postale manuscrite «Kakouna», date de l'année d'ouverture de la route postale reliant Kamouraska à Rimouski. (Collection Faucher-Poitras).

## **8. Ouverture du bureau de poste de Berthier [1772]**

Le 16 janvier 1772, le responsable de la poste au Canada, Hugh Finlay, annonce l'ouverture d'un bureau de poste à Berthier. Il s'agit du quatrième bureau de poste ouvert depuis la conquête après ceux de Québec, Trois-Rivières et Montréal en 1763. Ce commentaire paraît dans *La Gazette de Québec* et se lit comme suit:

*prochain, pour savoir les conditions qu'il a à remplir, et fixer un prix pour les Services.*

*Bureau de la Poste, le 16 janvier 1772».*

*Source: La Gazette de Québec, 16 janvier 1772, page 4, colonne 2.*


*«Pour que les lettres ne se perdent, et pour faciliter la correspondance avec le pays aux environs de Berthier et de Sorel, il est établi un bureau à Berthier, où la malle de Québec et des Trois-Rivières sera remise tous les vendredis après-midi, et la malle de Montréal, tous les mardi après-midi; les malles de là pour Québec et Trois-Rivières seront cachetées et expédiées tous les lundis après-midi, à la même heure; de manière que toutes personnes dans les paroisses aux environs de Berthier, à savoir St. François, Maskinongie, Sorel, St. Denis, etc. attendant des lettres de Québec ou de Montréal, sachent à présent quand et où les envoyer quérir.*

*«Il est encore nécessaire d'avertir qu'il faut que toutes lettres adressées à aucune personne demeurant sur le chemin entre Québec et Montréal (excepté ou il y a un bureau) soient payées au Bureau dans lequel elles sont mises, autrement elles ne pourraient être acheminées; et toutes pareilles lettres dont le port sera payé sont acheminées et laissées aux Maisons de poste les plus proches des lieux de l'adresse.*

*«Il a été représenté qu'une poste est bien désirée par les paroisses en bas de Québec jusqu'à Rivière du Loup. Quiconque veut passer marché avec ce Bureau pour partir d'ici tous les jeudis de quinze jours en quinze jours à midi, peut se présenter d'ici à lundi*



*Pli envoyé de Berthier le 15 avril 1772 et portant la marque manuscrite «B 2.8». Il s'agit du pli le plus ancien connu provenant de Berthier (Archives Nationales, Québec).*



*La première marque postale de Berthier sur un pli de 1789 (coll. Faucher-Poitras)*

# Bribes d'archives de la poste ancienne au Québec..

**Cimon Morin, FSRPC**

*Rubrique permettant une meilleure compréhension de l'histoire de la poste au Québec à partir de textes et de documents choisis dans les archives relatives à la poste. Les sources de référence serviront de guide à l'approche de documents plus exhaustifs sur le sujet. Il est possible de contacter l'auteur à :  
cimon.morin@lac-bac.gc.ca*

## 9. Survol des plis postaux anciens de Bibliothèque et Archives Canada

Dans le cadre d'un programme de pré-retraite, j'ai obtenu l'autorisation de compléter un inventaire des fonds et des collections de *Bibliothèque et Archives Canada* (BAC) dans lequel on retrouve des plis postaux anciens.

Depuis 1872, les Archives nationales du Canada (anciennement les Archives publiques du Canada) font l'acquisition de fonds et de collections dont les documents sont antérieurs à l'invention de l'enveloppe. Ces documents, dont le support est celui identifié comme documents textuels, est bien représenté avant les années 1850's et comprend surtout de la correspondance échangée au Canada ou des États-Unis et l'Europe vers le Canada. Bien que les Règles de descriptions des documents d'archives (RDDA) comprennent maintenant les documents philatéliques (Chapitre 12 des RDDA), ce type de support n'est nullement identifié dans le cadre des fonds et séries d'archives.

Le projet vise donc à recenser et à identifier les fonds de BAC


contenant des plis postaux de 1763 aux années 1850's. Nous croyons qu'environ 50 000 plis postaux seraient disponibles dans les différents fonds de l'institution. Une telle identification de ces fonds permettra non seulement un meilleur accès à ce type de documents, mais enrichira les collections philatéliques de l'institution.

Ce travail de recensement est à la base d'une meilleure connaissance des fonds et servira de tremplin à l'identification de projets spécifiques quant à l'amélioration des descriptions au niveau de la pièce. Il permettra aussi l'apport de nouvelles connaissances dans le domaine postal tout en enrichissant les descriptions archivistiques.

Ce travail est présentement en préparation et sera complété au cours des dix-huit prochains mois. À suivre...

## 10. Début de la poste dans Charlevoix [1832]

Le mercredi 7 mars 1831, le Député maître général de la poste, Thomas A. Stayner est appelé à comparaître à Québec devant le Comité spécial de la Chambre d'Assemblée de la Province



Ce pli porte la marque postale manuscrite «Les Éboulemens», et la signature d'Édouard Slevin qui se présente comme maître de poste en 1843.

## Bribes d'archives de la poste ancienne au Québec..

du Bas-Canada sur le département du Bureau de la poste. Une des questions du Comité concerne la poste sur la rive nord du fleuve St-Laurent:

*Q: «Y a-t-il quelque communication par la poste du côté nord au dessous de Québec?»*

*R: «C'est le Dr Laterrière, des Éboulements, qui, il y a une couple d'années, m'a fait la première demande d'une poste pour cette partie; je fus informé alors qu'il n'y avait pas de chemin praticable au dessous de St-Joachim, vingt milles plus bas que Québec. J'informai le Dr Laterrière, que lorsque serait ouvert le chemin alors commencé pour aller jusqu'à sa Seigneurie et à Murray Bay, je me conformerais à sa demande. Je n'en ai pas entendu parler, et j'ignore encore, s'il y a un chemin praticable pour un courrier du côté nord.»*


semaine à raison de 0,90 livre par année.

Voici les noms des quatre bureaux établis, les maîtres de poste et les distances en milles en partant de Québec:

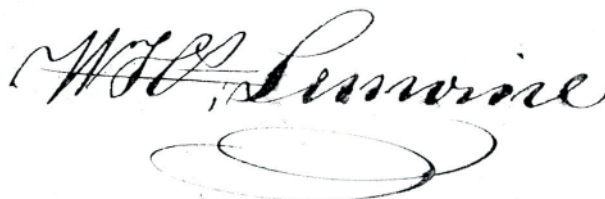
Bureau de poste	Maître de poste	Dis-tance
Château Richer	W.H. Le Moine	15
St. Paul's Bay [Baie St-Paul]	Louis Bélair	45
Les Éboulements [Les Éboulements]	John Slevin	9
Murray Bay [La Malbaie]	W.H. Davis	21

Sources:

Rapport du Comité spécial de la Chambre d'Assemblée sur le département du Bureau de la poste dans la Province du Bas-Canada [Québec]: Ordonné d'être imprimé par la Chambre d'Assemblée, 1831. Question no 62. Réimprimé par la SHPQ, 1987. A List of New Offices in Lower and Upper Canada commissioned... 6th of April 1832. Bibliothèque et Archives Canada. MG44B, volume 4, p. 186.



E. Tremblay qui signe ce pli afin de profiter du privilège de franchise postale fut le troisième maître de poste de Murray-Bay (maintenant La Malbaie).



Signature de W.H. Lemoine, le premier maître de poste de Château-Richer.

Stayner tient promesse l'année suivante et le 6 avril 1832, il ouvre une route postale reliant Québec à La Malbaie. Dans son rapport au General Post Office de Londres, il mentionne qu'il ne prévoit pas réaliser de profits avec cette route postale, même que cette route serait probablement déficitaire pendant plusieurs années. Toutefois, il justifie cette ouverture par le fait qu'elle a été demandée par plusieurs seigneurs et autres habitants respectables de l'endroit et, qui plus est, le gouvernement du Bas-Canada s'était plaint du manque de communication dans la région. Une route est maintenant praticable et un courrier fera le trajet de 90 milles une fois par

**Histoire Postale**  
**Canada, Québec, Europe, USA, autres**

Visitez notre site ou écrivez-nous  
[www.coversnstamps.com](http://www.coversnstamps.com)

**F. Lafrance**  
**B.P. 36520, Saint-Lambert**  
**Qc, J4P 3S8**

# Bribes d'archives de la poste ancienne au Québec..

**Cimon Morin, FSRPC**

*Rubrique permettant une meilleure compréhension de l'histoire de la poste au Québec à partir de textes et de documents choisis dans les archives relatives à la poste. Les sources de référence serviront de guide à l'approche de documents plus exhaustifs sur le sujet. Il est possible de contacter l'auteur à:*  
*cimon.morin@lac-bac.gc.ca*

## 11. La poste à Chelsea dans l'Outaouais[1846-1847]



*Bibliothèque et Archives Canada. Map of Upper and Lower Canada, including New Brunswick, part of Nova Scotia, etc. Exhibiting the Post Towns & Mail Routes... corrected to the First of January 1839. NMC 11740 [H1/1100/1839]*

Le bureau de poste de Chelsea dans la région de l'Outaouais et situé à 9 milles de By-Town (aujourd'hui Ottawa) a été ouvert le 6 février

1837 et Thomas Brigham Prentis est nommé maître de poste à cette date.

Au cours des premières années, le maître de poste est aussi celui qui transporte le courrier de cette localité en provenance de By-Town une fois par semaine. M. Prentis reçoit alors la somme de £10 par année pour le transport en plus d'une commission de 20% sur le port des lettres [montant de £2, en 1842].


Devant le nombre croissant de la correspondance et des nouveaux résidents, le député maître général de la poste, T.A. Stayner, recommande, en février 1846, qu'une seconde malle hebdomadaire soit permise au coût total de £12 par année. Le transport continuera à se faire dans une petite carriole. Chelsea recevait une moyenne de 6 lettres par semaine (1841-1845), mais en 1846 la moyenne était devenue d'environ 16 lettres par semaine et 52 journaux. Il est proposé que la malle quitte Chelsea, les lundis et jeudis à midi et arrive à By-Town vers 14h00. M. Prentis reprend le courrier en provenance de By-Town vers 15h00 afin de revenir à Chelsea vers 17h00. Le tout est approuvé par le General Post Office de Londres le 18 mars 1846.

En avril 1847, la population de cette région est toujours en pleine croissance et T.A. Stayner autorise le cheminement du courrier à raison de trois fois par semaine. Le courrier quitte Chelsea les lundis, mercredis et vendredis aux mêmes heures que précédemment et revient de By-Town aux mêmes heures. Depuis une année, la moyenne du courrier passe à 42 lettres et 56 journaux par semaine. Le coût du transport augmente à £20 / année.

### Sources:


Bibliothèque et Archives Canada, MG44B, vol. 40, p. 175-177; vol. 49, p. 28-30.

Bibliothèque et Archives Canada. Map of Upper and Lower Canada, including New Brunswick, part of Nova Scotia, etc. Exhibiting the Post Towns & Mail Routes... corrected to the First of January 1839. NMC 11740 [H1/1100/1839]



*Pli de 1846 portant la marque à double cercle brisé «Chelsea L.C.» et adressé à Montréal (coll. Faucher-Poitras)*

## **12. Le premier plis postal en provenance du Canada [1763]**



*Le premier pli postal du Canada; notez la marque «3» manuscrite; le tarif était alors établi en monnaie «avoir du poids»*

tes du General Post Office de Londres) et cumulait la fonction de maître de poste à Québec. Il nomma Aaron Hart, maître de poste aux Trois-Rivières et John Tomson, maître de poste à Montréal.

Le pli postal le plus ancien utilisant une marque postale est celui qu'envoie Aaron Hart, maître de poste de Trois-Rivières et agent du marchand Samuel Jacobs de Montréal. Ce pli identifie la tarification de 3dwts y est apposée par le maître de poste. Bien que cette tarification représentait le tarif entre Québec et Montréal [tel qu'indiqué par le tableau préparé par Franklin et Foxcroft à l'été/l'automne 1763]. Ce pli est conservé dans les collections de Bibliothèque et Archives Canada.

### **Sources:**

Bibliothèque et Archives Canada, MG19,A2, Série 3, Vol. 8, page 152A.

Il est bien connu par les historiens de la poste que Hugh Finlay ouvrit les premiers bureaux de poste au Canada à l'été 1763. Nous croyons que le bureau de Québec fut le premier, suivi simultanément par celui de Trois-Rivières et de Montréal. Finlay était le responsable de l'établissement de la poste au Canada (et avait été soutenu par le Ministre des pos-

# Bribes d'archives de la poste ancienne au Québec..

Rubrique permettant une meilleure compréhension de l'histoire de la poste au Québec à partir de textes et de documents choisis dans les archives relatives à la poste. Les sources de référence serviront de guide à l'approche de documents plus exhaustifs sur le sujet. Il est possible de contacter l'auteur à: [cimon.morin@lac-bac.gc.ca](mailto:cimon.morin@lac-bac.gc.ca)

**Cimon Morin, FSRPC**

## 13. Liste des bureaux de poste de 1838

En août 1838, Thomas Allen Stayner, Député maître général de la poste, publie un petit ouvrage utile aux maîtres de poste. Il s'agit de "A List of the Post Offices and Post-Masters in the Canada, alphabetically arranged, shewing the distance in miles (and the postage on a single Letter) from the Post-Office at (espace distinct) to any other Post-Office in British North America". Très peu d'exemplaires ont survécu. L'on retrouve un exemplaire dans le Fonds du General Post Office (GPO) de Londres, conservé à Bibliothèque et Archives Canada. Cette liste devait être distribuée à chaque maître de poste et il y avait de l'espace afin d'inscrire à la main la distance entre chaque bureau ainsi que le tarif pour le courrier d'une lettre simple. Nous croyons que le GPO de Londres n'a pas approuvé l'impression en grand nombre de cette publication et que seulement quelques exemplaires ont survécu. Dans cette liste de 17 pages, on identifie 162 bureaux de poste pour le Bas-Canada. Avec les noms des maîtres de poste ainsi que le district postal.

Source: BAC, MG44B, volume 4, pages 535-551.

## 14. William Henry (Sorel) en 1812




*Louis Bourdages (1764-1835) s'établit en 1790 à St-Denis sur le Richelieu. Il pratiqua la profession de notaire de 1805 à 1835 en plus d'être agent seigneurial et officier de milice. Pendant la guerre de 1812, il prit part à la défense de la colonie; en retour, il fut nommé surintendant des postes de relais en 1814. Député de Richelieu entre 1804 et 1810.*

Il est bien connu des historiens de la poste que le bureau de poste de William Henry (Sorel) a été ouvert en 1814 (voir Smith, Campbell, etc.). Le Quebec Almanac mentionne ce bureau pour la première fois dans l'édition de 1814. Mais voilà qu'un document ancien remet cette date en cause!

En effet, j'ai retrouvé une lettre de Louis Bourdages (Illustration 1), domicilié à St-Denis, où ce dernier écrit à Québec le 13 avril 1812. La lettre est mise à la poste à William Henry

et une oblitération de type rectiligne est apposée le 16<sup>e</sup> avril 1812.

Nous croyons toutefois qu'il ne s'agit pas d'un bureau de poste, mais plutôt d'un endroit, identifié par Heriot, le Député maître général de la poste, où l'on pouvait laisser le courrier (Voir l'article sur



*Marque rectiligne de William Henry en date du 16<sup>e</sup> avril 1812. Il s'agit d'une marque non répertoriée. Environ 26mm + date.*

## Bribes d'archives de la poste ancienne au Québec..


Philipsburg qui traite aussi de cette possibilité). Par contre et contrairement à Philipsburg, le tarif est apposé (9 pence) et payé à l'avance (en rouge) et, en plus, une oblitération identifie ce bureau. Il nous faudra trouver d'autres exemples de plis postaux pour la période afin de faire toute la lumière sur les débuts de la poste le long de la rivière Richelieu et la guerre de 1812.

Marque rectiligne de William Henry utilisée en 1815. Répertoriée. Environ 37mm

W HENRY

## Un beau pli "William Henry"

Christiane Faucher & Jacques Poitras



## Un beau pli "William Henry"

Au début de juin dernier, Cimon nous avait laissé un message sur Internet nous avisant qu'une belle collection d'histoire postale du Québec était à vendre en Angleterre... Il ne restait que peu de temps mais nous avons réussi à placer quelques mises et, à notre surprise, nous avons gagné quelques lots dont ce magnifique pli de portant la marque linéaire William Henry.

Il s'agit d'un pli du 14 février 1816 daté de Chambly, à destination de Champlain N.Y. D'après Campbell, le bureau de Chambly ouvrit le 1er janvier 1816; le pli fut payé 9d cy par l'expéditeur pour la partie canadienne du trajet, reçut une marque de transit linéaire à Sorel et une seconde marque, manuscrite celle-là, à Swanton et fut chargé 15c pour la partie américaine du trajet. La malle ne partait qu'une seule fois par semaine pour les États-Unis à cette époque, autant celle venant de Montréal que celle de Québec et le trajet par Sorel devait être le plus commode. Le tarif de 9d était celui qu'on appliquait alors aux lettres en provenance de Montréal.

Le tarif américain de l'époque était de 10c pour une distance entre 40 et 90 milles; il fut cependant majoré à 15c. Il s'agit du fameux et (rarissime) tarif dit «de guerre» qui fut appliqué aux lettres en provenance du Canada du 1er février 1815 au 31 mars 1816; on appliqua alors (déjà!) une surtaxe de 50% aux lettres en provenance du Canada pour nous faire payer les frais de la guerre de 1812-14 entre les deux pays.

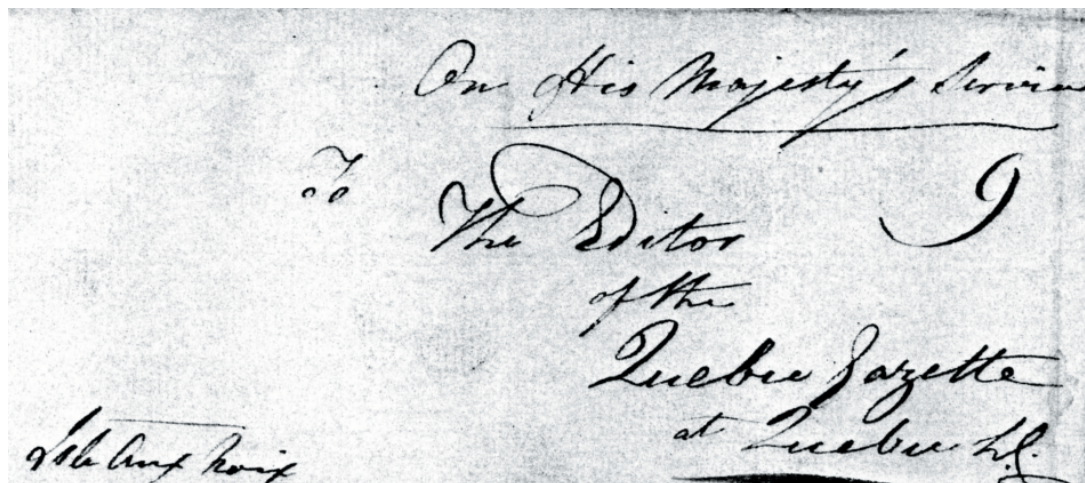
Pli de février 1816 envoyé de Chambly à Champlain N.Y. en février 1816 et portant la marque rectiligne «William Henry» (Coll. Faucher-Poitras)

# Bribes d'archives de la poste ancienne au Québec..

Rubrique permettant une meilleure compréhension de l'histoire de la poste au Québec à partir de textes et de documents choisis dans les archives relatives à la poste. Les sources de référence serviront de guide à l'approche de documents plus exhaustifs sur le sujet. Il est possible de contacter l'auteur à: [cimon.morin@lac-bac.gc.ca](mailto:cimon.morin@lac-bac.gc.ca)

**Cimon Morin, FSRPC**

## 15. Isle-aux-Noix - 1819



Selon Frank Campbell, le bureau de poste de l'Isle-aux-Noix, sur la rivière Richelieu, aurait été ouvert en 1802 comme bureau militaire. Toutefois, ce n'est qu'en 1823 que l'édition du Quebec Almanach indique l'existence d'un bureau de poste à l'Isle-aux-Noix et identifie Thomas McVey comme maître de poste. La publication ajoute aussi que « The mails from Quebec to the Forts Chambly and St. Johns, and Isle aux Noix, are made up and forwarded every Tuesday and Saturday, at 4 P.M. »

. Nous croyons que l'éditeur du Quebec Almanach recevait la liste 'officielle' des bureaux et maîtres de poste directement du Député maître général de la poste. D'autres sources officielles identifient l'ouverture de ce bureau avant 1823 (Ref. 1).

Dans nos recherches précédentes nous n'avions jamais retracé de correspondance postale avant 1829. Mais voilà que nous avons trouvé un pli daté du 4 juin 1820 avec la marque manuscrite « Isle Aux Noix » (Illustration 1, Réf 2). Le pli, en direction de Québec, est tarifé à 9 pence ce qui ne correspond pas au tarif pour cette distance. La tarification aurait dû être de 11 pence. Notre explication temporaire est la suivante : Ce bureau aurait existé comme bureau militaire seulement pour la période

1802 à 1823 et le courrier était transporté par un responsable militaire jusqu'à Montréal afin d'être mis à la poste. Cela pourrait expliquer la tarification du présent pli postal. Le problème c'est qu'il n'y a pas d'oblitération rectiligne de Montréal!

### Références

1. Report of the Special Committee of the House of Assembly on the Post Office Department in the Province of Lower Canada. Printed: House of Assembly, 11th February 1832, p. 59.
2. Bibliothèque et Archives Canada (BAC). MG24-B1 vol. 3. Lettre de John Benny, Isle-aux-Noix, en date du 4 juin 1820 et adressée à l'imprimeur du Quebec Gazette de Québec.




## **16. L'oblitération « double cercle » de St-Rémi en 1836!**

La majorité des oblitérations de type « double cercle » ont déjà été recensées par différents amateurs d'histoire postale. Nos collègues Jacques Poitras et Christiane Faucher ont déjà fait plusieurs trouvailles ces dernières années grâce à leurs recherches aux Archives nationales du Québec (voir numéros précédents de la revue). Pour ma part, et après avoir répertorié des milliers de plis postaux dans les collections de Bibliothèque et Archives Canada à Ottawa, je n'ai trouvé qu'un seul ajout de cette oblitération. Il s'agit du bureau de poste de St-Rémi, ouvert le 6 juillet 1831. L'oblitération « double cercle » en rouge, est datée du 14 septembre 1836.

### **Références**

*BAC. RG4, A1, vol. 619. Lettre de Zéphérin Pépin en date du 14 septembre 1836 et adressée au Secrétaire civil à Québec.*

**Jacques Poitras**



En cherchant des plis afin de compléter un échange, je suis tombé sur une enveloppe de plastique contenant trois plis faisant partie de la collection des marques officielles de Christiane... Ces enveloppes portent de curieuses marques «flammes» de Québec. Elles ont été utilisées par le bureau régional de Ministère de la Santé Nationale et du Bien-être Social. Une des enveloppes portait de plus la mention «Allocations familiales»...

Ces enveloppes datent de la fin des années 40; on peut distinguer deux types dans la marque circulaire; le premier se lit «Quebec P.Q. Canada) et le second simplement «Quebec P.Q.» De mémoire ce type de marques existe pour quelques villes canadiennes et il devait essentiellement servir à poster les chèques d'allocation familiale. Cependant on ne la trouve pas dans le répertoire de David Proulx (Slogans Postal Cancels of Canada). Comme les agences du gouvernement fédéral ne payaient pas normalement pour la poste, la mention «Port payé» est pour le moins curieuse; d'autant plus qu'aucun tarif n'est indiqué.



Sources :

1. Des luttes historiques, Brochure de la CSN.
2. L'œil du caricaturiste – une fenêtre ouverte sur la compréhension du réel, CSN, avril 2007.
3. Échange de courriels entre l'auteur et M. Michel Rioux, journaliste au service de l'information de la CSN de 1969-1998.

## *Bribes d'archives de la poste ancienne au Québec...*


Cimon Morin, FSRPC

Rubrique permettant une meilleure compréhension de l'histoire de la poste au Québec à partir de textes et de documents choisis dans les archives relatives à la poste. Les sources de référence serviront de guide à l'approche de documents plus exhaustifs sur le sujet. Il est possible de contacter l'auteur à [cimon.morin@lac-bac.gc.ca](mailto:cimon.morin@lac-bac.gc.ca)

### 18. L'oblitération rectiligne de Montréal de 1774 – Type 2

Cette oblitération représente le deuxième type utilisé à Montréal. Konwiser et Campbell avaient déjà identifié cette oblitération en mars 1946 dans la publication *The Canada and Newfoundland Stampless Cover Catalogue* [Verona, New Jersey, Stephen G. Rich, 1946]. Il semble que cette oblitération soit unique car on illustre toujours la date du 15 octobre lorsqu'on cite ce type. Il n'y a jamais de référence précise à cette marque.

Cette pièce unique se retrouve dans le fonds de la famille Clauss à Bibliothèque et Archives Canada. Elle est à l'encre noire. Il s'agit de la deuxième marque rectiligne utilisée par le bureau de poste de Montréal.



[ILLUSTRATION MONTREAL-R-1774-Type 2]

## RÉFÉRENCES :

A Bad Oversight, dans « The Quebec Chronicle », lundi, 20 juillet 1908, page 2.

Aux tentes de La Patrie, dans « La Patrie », lundi 20 juillet 1908, page 36.

BÉLANGER, Ferdinand. New Military Camp Postmarks, dans « BNA Topics », September-October 1981, pages 20-21.

La Patrie à Québec, dans « La Patrie », samedi 11 juillet 1908, page 32.

La Patrie à Québec, durant les fêtes du Tricentenaire, dans « La Patrie », samedi 4 juillet 1908, page 36.

Correspondence, dans « The Quebec Chronicle », mardi, 21 juillet 1908, page 10.

HUGHES, J. Paul. Proof Strikes of Canada. Volume X : Full Circle Proof Strikes of Quebec. Kelowna (BC), Robert A. Lee Philatelist Ltd, 1991.

Le service des Postes, dans « Le Soleil », 10 juillet 1908.

Les fêtes de Québec et les tentes de La Patrie, dans « La Patrie », samedi 18 juillet 1908, page 36.

L'Hon. M. Lemieux, dans « Le Soleil », 29 juillet 1908.

Meet Postal Rush, dans « The Quebec Chronicle », lundi, 6 juillet 1908, page 4.

New P.O. Box, dans « The Quebec Chronicle », jeudi, 16 juillet 1908, page 4.

Presentation At Post Office, dans « The Quebec Chronicle », mercredi, 29 juillet 1908, page 5.


Tercentenary Post Office Arrangements, dans « The Quebec Chronicle », vendredi, 17 juillet 1908, page 4.

---

## ***Bribes d'archives de la poste ancienne au Québec...***

Cimon Morin, FSRPC

Rubrique permettant une meilleure compréhension de l'histoire de la poste au Québec à partir de textes et de documents choisis dans les archives relatives à la poste. Les sources de référence serviront de guide à l'approche de documents plus exhaustifs sur le sujet. Il est possible de contacter l'auteur à [cimon.morin@lac-bac.gc.ca](mailto:cimon.morin@lac-bac.gc.ca)



## 19. Oblitération rectiligne inusitée de Québec en 1784.

Anciennement, le courrier du Canada à destination et en provenance de l'Europe passait souvent par les États-Unis. Sa livraison n'était pas toujours garantie, vu les bouleversements qui affectaient périodiquement les rapports entre l'Angleterre et les États-Unis. Désireux de mettre fin à cette situation, Hugh Finlay organisa un envoi expérimental du courrier aller-retour entre Québec et Halifax. Pierre Durand, chargé de cette mission, entreprit le 11 janvier 1784 de parcourir la distance Québec – Halifax (arrivée à Halifax le 29 février 1784). Le retour à Québec s'effectue du 11 mars au 24 avril 1784. Le voyage aller-retour est effectué en 105 jours.

De ce voyage nous connaissons 3 lettres d'archives pour le voyage de retour de Durand et toutes destinées aux marchands Kenny & Caldwell de Montréal. Les lettres sont datées de Londres, U.K. le 3 décembre 1783 et le 7 janvier 1784. Elles arrivèrent à Halifax à temps pour que Pierre Durand puisse les intégrer à son voyage de retour à Québec.

PACKET  
FROM HALIFAX  
FROM QUEBEC

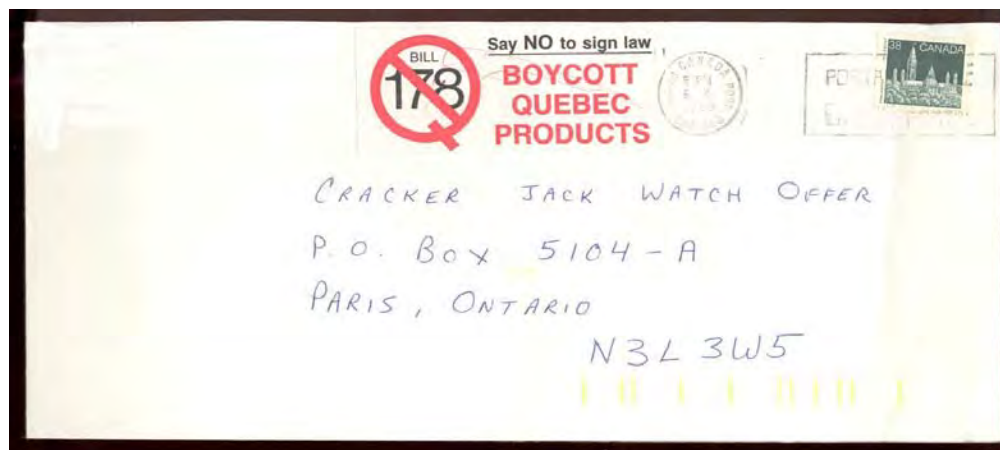
L'oblitération, à l'encre noire seulement, fut apposée manuellement sur le pli postal lors de son arrivée à Québec. Les lettres furent acheminées au bureau de poste de Montréal. Il n'existe pas d'exemplaires de cette oblitération chez les collectionneurs.

Référence: Bibliothèque et Archives Canada (BAC). Fonds MG190-A2, Série 3, volume 48, page 901; vol. 49, pages 1254 et 1261. Voir aussi *Aspects de la philatélie canadienne* par C.R. McGuire. Ottawa, Société canadienne des postes, 1987, pages 33-36. BAC possède aussi les cahiers de voyages de Pierre Durand. Ces cahiers sont intégrés au Fonds Georges April [R554]

---

## LA LOI 178 SUR ENVELOPPE !

Réjean F. Côté



En décembre 1988, le gouvernement libéral du Québec dépose le projet de loi 178, une loi visant à amender la Loi 101, soit la Charte de la langue française. Ce projet de loi fait suite à la décision rendue par la Cour suprême plus tôt dans l'année qui déclare nulles les dispositions de la Loi 101 portant sur l'affichage unilingue dans les commerces et dans la publicité, et concernant l'acceptation d'appellations commerciales de langue française seulement. La version révisée de la section 58 de la Charte stipule clairement que les

# BRIBES D'ARCHIVES DE LA POSTE ANCIENNE AU QUÉBEC...


par Cimon Morin, FSRPC

Rubrique permettant une meilleure compréhension de l'histoire de la poste au Québec à partir de textes et de documents choisis dans les archives relatives à la poste. Les sources de référence serviront de guide à l'approche de documents plus exhaustifs sur le sujet.

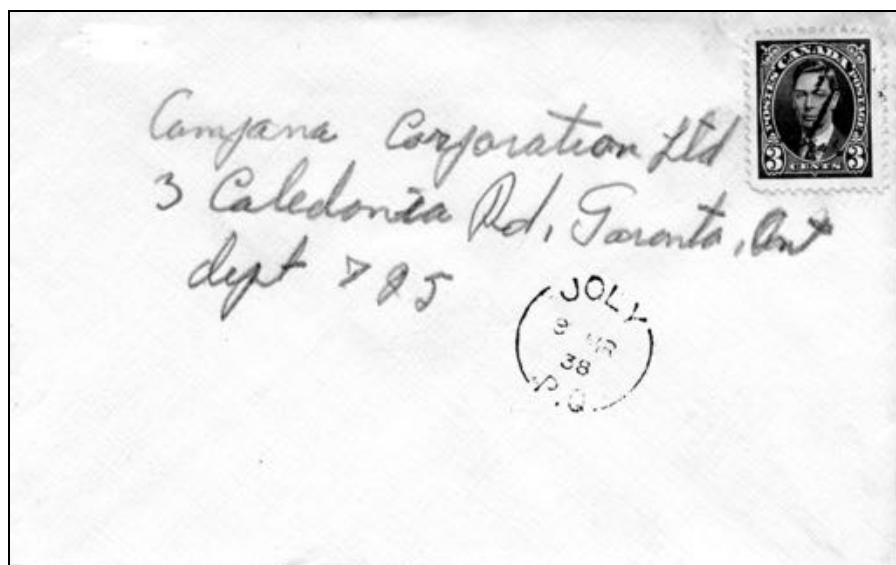
## 21. La première marque postale maritime de Québec (1779)

La dernière édition du *Canada Specialized* (CS) de 1987-88 mentionne que la petite marque *ship* (CS, type 1) a été utilisée au bureau de poste de Québec dès 1779 et que 2 exemplaires sont connus. Nous avons relevé plusieurs de ces oblitérations dans les archives pour la période 1781 à 1783.


Toutefois nous avons trouvé une marque *SHIP* pour 1779 qui ne semble pas avoir été répertoriée. Nous croyons que cette oblitération précède celle mentionnée dans le CS. Cette marque est semblable à la marque CS-type 3 sauf qu'elle est beaucoup plus petite et mesure 11mm x 4mm et est estampillée à l'encre noire. Les deux lettres répertoriées dans un fonds d'archives ont été postées à Londres les 5 et 30 juin 1779 et sont parvenues à Québec pour être acheminées à Montréal au cours de l'été.




Référence: Bibliothèque et Archives Canada. / Fonds Famille Ermatinger, MG19-A2, volume 54.  
Lettre de Amos Taylor, Londres, datée du 5 juin 1779 et lettre de Elias Loch, Londres,  
datée du 30 juin 1779 (Microfilm, page 997).



Exemple d'utilisation d'un pli postal en 1938



Cercle brisé - 1908



Cercle brisé - 1924



Duplex - 1946

## Bribes d'archives de la poste ancienne au Québec...

Rubrique permettant une meilleure compréhension de l'histoire de la poste au Québec à partir de textes et de documents choisis dans les archives relatives à la poste. Les sources de référence serviront de guide à l'approche de documents plus exhaustifs sur le sujet. Il est possible de contacter l'auteur à [cactus007@videotron.ca](mailto:cactus007@videotron.ca).

## 20. Marque linéaire de Terrebonne

par Cimon Morin, FSRPC

Le bureau de poste de Terrebonne dans la région de Lanaudière a été ouvert en 1820 selon le *Quebec Almanac*. L'utilisation de la marque manuscrite Terrebonne a été utilisée depuis l'ouverture du bureau jusqu'à la réception du premier marteau officiel de type « double cercle brisé » en 1829.

Lors de nos recherches dans les archives, nous avons retracé une marque postale rectiligne de Terrebonne en date du 8 juin 1826. Cette même marque avait déjà été répertoriée par le professeur A.J.H. Richardson vers 1939 lorsqu'il travaillait aux Archives publiques du Canada.



Cette marque, bien qu'absente du *Canada Specialized*, avait été répertoriée par Frank Campbell en 1958 lors de la parution de son ouvrage *Canada Postmark List to 1875*. Toutefois cette marque n'avait jamais été illustrée. Il est possible que ce soit l'unique exemplaire connu.

Référence :

1. Bibliothèque et Archives Canada. Fonds RG4-A1, vol. 242, pièce 452.

Maîtres de poste Lac-Saguy	
A.C. Miquelon	1908-1917
Georges Painchaud	1917-1960
Jean-Paul Painchaud	1960-1978
Mme C. Rouleau	1978- ?



### Notre-Dame-des-Pins

Ce bureau est ouvert le 1<sup>er</sup> novembre 1908 sous le nom Touffe-de-Pins. La petite municipalité de Notre-Dame-des-Pins est située au cœur de la vallée beauceronne, à une dizaine de kilomètres de la capitale régionale, Saint-Georges. Elle se niche confortablement dans l'écrin verdoyant des Appalaches. Le nom actuel est changé le 1<sup>er</sup> septembre 1926. Le bureau de poste est situé au 2175 1<sup>ère</sup> avenue, Notre-Dame-des-Pins G0M 1K0.

Maîtres de poste Notre-Dame-des-Pins	
Napoléon Mathieu	1908-1911
Chas. J. Morin	1911-1919
Laurent Poulin	1919-1926
Émile Roy	1926-1941
Corinne M. Poulin	1941-1944
Mme A. Scully-Roy	1944-1947
Pierre Morin	1947-1974
Isabelle Morin	1974-1980
Louis Poulin	1980-1981
Lorraine Moras	1981-1982
Danielle Lachance	1982- ?

## Bribes d'archives de la poste ancienne au Québec...

Rubrique permettant une meilleure compréhension de l'histoire de la poste au Québec à partir de textes et de documents choisis dans les archives relatives à la poste. Les sources de référence serviront de guide à l'approche de documents plus exhaustifs sur le sujet. Il est possible de contacter l'auteur à [cactus007@videotron.ca](mailto:cactus007@videotron.ca).

## 22. L'année 1840 et la commission sur la poste

par Cimon Morin, FSRPC

« En 1840, le gouverneur général, Lord Sydenham, met sur pied une commission chargée d'enquêter sur l'administration des Postes en Amérique du Nord Britannique. Le mandat de la commission est de déterminer comment accroître l'efficacité de l'administration des Postes et de mieux servir les intérêts du public. La commission doit nécessairement examiner les méthodes utilisées sous la direction de Stayner. Le volumineux rapport final, présenté en 1841, critique le manque d'uniformité au sein du service postal et le pouvoir absolu des représentants du ministre des Postes britannique dans les colonies. Stayner est lui-même critiqué par les autres commissaires en raison de l'importance des avantages financiers qu'il a retirés et du favoritisme manifesté dans le cas de certaines nominations. Stayner signe le rapport, mais il y annexe une justification.

Le rapport est envoyé au *Colonial Office*, mais en raison de la complexité des questions soulevées et des autres doléances présentées en la matière, le gouvernement est incapable d'en arriver à une conclusion. »<sup>1</sup>

Ce rapport sera publié à nouveau en 1846 dans le *Journal de l'Assemblée législative de la Province du Canada*. Les documents originaux de la Commission d'enquête ont été conservés et sont disponibles dans le Fonds RG4-B52 à Bibliothèque et Archives Canada. La correspondance en provenance du Québec a été indexée et est disponible en format pdf sur le web. Il faut consulter l'instrument de recherche CPA-260.

### Références

1. Thomas Hillman, *Archives du ministère des Postes (RG3)*. Ottawa, Archives publiques Canada, 1985, p. 7.

2. *Rapport des Commissaires nommés pour faire une enquête sur les affaires du Département des postes dans l'Amérique septentrionale britannique*, Journal de l'Assemblée législative de la Province du Canada, 5<sup>e</sup> volume, 1846, Annexe F, Section D, Partie 29, Montréal, L. Perrault, 1846.

3. Bibliothèque et Archives Canada, *Lower Canada and Canada: Commission of Inquiry into the Post Office series*, Fonds RG4, B52. Instrument de recherche CPA-260 préparé par Cimon Morin. Voir Mikan 125677.

9 Victoriae.

Appendice (F.)

A. 1846.

# R A P P O R T

DES

COMMISSAIRES NOMMÉS POUR FAIRE UNE ENQUÊTE SUR LES AFFAIRES  
DU

## DÉPARTEMENT DES POSTES DANS L'AMÉRIQUE SEPTENTRIONALE BRITANNIQUE.

Lettre de Nomination des Commissaires, en date du 26 Octobre, 1840.

Rapport des Commissaires, en date du 31 Décembre, 1841.

Lettre du Secrétaire-en-Chef à MM. Dowling et Davidson, deux des Commissaires, transmettant le Protêt de M. Stayner, Député-Maitre-Général des Postes, et l'un des Commissaires, en date du 20 Avril, 1842.

Lettre de M. Dowling au Secrétaire-en-Chef envoyant le Protêt avec des remarques, en date du 3 Mai, 1842.

Lettre de M. Davidson au Secrétaire-en-Chef, sur le Protêt, etc., en date du 12 Mai, 1842.

Protêt de M. Stayner, avec des remarques par M. Dowling.

### *Lettre de Nomination des Commissaires.*

HÔTEL DU GOUVERNEMENT,  
Montréal, 26 Octobre, 1840.

MESSIEURS,

J'ai reçu, du Gouverneur Général, l'ordre de vous informer que Son Excellence a bien voulu vous nommer Commissaires pour faire une enquête sur l'administration actuelle du Département des Postes dans la Province de l'Amérique Septentrionale Britannique.

En vous donnant avis de votre nomination, Son Excellence n'a pas l'intention de limiter votre discrétion quant à l'étendue de votre enquête ou aux moyens de la diriger, par des instructions, indiquant minutieusement la marche que vous devez suivre. Vous devez comprendre que le but du Gouvernement de Sa Majesté est de s'assurer si des changemens, et quels changemens peuvent être effectués, afin d'augmenter l'efficacité de l'Etablissement des Postes, et en rendre les services plus utiles pour le public. La réduction dans les droits de port, dernièrement effectuée sur toutes les lettres allant et venant du Royaume-Uni, paraît avoir déjà pourvu à cette partie du sujet; mais le but à obtenir, dans l'arrangement des Postes pour cette Province, en ce qui regarde la transmission des lettres dans leurs limites, doit être une aussi grande réduction dans les taux, jointe à une plus grande commodité, qu'il sera compatible avec

il a plu au Gouverneur Général de nommer M. C. Dunkin pour être votre Secrétaire; et vous pourrez considérer que vous êtes autorisés à exiger de tous les Officiers du Gouvernement, et en particulier de tous les Maîtres de Poste, et autres employés les divers bureaux de Poste, tous les renseignemens et documens que vous croirez nécessaires. Vous aurez aussi la liberté, si vous le croyez nécessaire, de faire comparaître devant vous tous ceux des employés de la Poste dont vous voudrez prendre le témoignage de *vive voix*; mais dans l'exercice de cette autorité, vous devez vous efforcer de gêner le moins possible la direction des affaires publiques.

A l'égard des autres Provinces de l'Amérique Septentrionale Britannique, vous pourrez sans doute obtenir, en correspondant avec les Maîtres de Poste et autres Officiers du Gouvernement, tous les renseignemens nécessaires pour votre enquête. Les Lieutenans-Gouverneurs ont déjà reçu du Secrétaire d'Etat, l'ordre de transmettre au Gouverneur Général tous les renseignemens qu'ils pourront fournir sur ce sujet; et les dépêches adressées par eux vous seront en conséquence soumises tout d'abord. Si jamais vous trouviez nécessaire d'invoquer l'intervention du Gouverneur Général pour obtenir de plus amples renseignemens des Officiers Publics de cette Province ou des Provinces voisines, Son Excellence sera prête à écouter toute représentation que vous pourrez lui adresser.

- les caractéristiques spécifiques à la maison traditionnelle québécoise, soit un corps de logis surhaussé de plan rectangulaire à quatre niveaux, une charpente de bois ainsi qu'une toiture à deux versants recourbés aux larmiers débordants;
- les caractéristiques spécifiques à l'influence néoclassique et pittoresque, soit la symétrie et l'ordonnance régulière des ouvertures, un revêtement de bois qui imite la pierre de taille à l'extérieur, un portail monumental qui souligne l'entrée principale ainsi qu'une galerie pleine largeur avec balustrade à losanges ceinturant l'édifice;
- les ouvertures, notamment les lucarnes sur les versants avant et arrière de la toiture ainsi que les fenêtres à battants à petits carreaux;
- des chambranles avec entablement (en façade) autour des ouvertures;
- deux cheminées disposées aux extrémités de la toiture;
- des éléments de l'intérieur comprenant, notamment, des moulures, des cimaises, des médaillons de plafond, des tapis, des plafonds à caissons, des frontons au-dessus des portes, des placards intégrés, et de la quincaillerie.

### Références

Le document complet est disponible à : [www.patrimoine-culturel.gouv.qc.ca](http://www.patrimoine-culturel.gouv.qc.ca).

## Bribes d'archives de la poste ancienne au Québec...

Rubrique permettant une meilleure compréhension de l'histoire de la poste au Québec à partir de textes et de documents choisis dans les archives relatives à la poste. Les sources de référence serviront de guide à l'approche de documents plus exhaustifs sur le sujet. Il est possible de contacter l'auteur à [cactus007@videotron.ca](mailto:cactus007@videotron.ca).

# 23. Marque postale inusitée de St-Hilaire-de-Rouville (1829)

par Cimon Morin

Le bureau de poste de St-Hilaire-de-Rouville ouvre en 1826 et portera ce nom jusqu'en 1843 lorsqu'il changera de nom pour celui de Beloeil.

Le maître de poste de cette localité n'est nul autre que J.B.R. Hertel de Rouville qui occupera ce poste de 1828 à 1843. Au cours des premières années, ce dernier utilise des marques postales manuscrites afin d'identifier sa localité. Il reçoit son premier timbre-à-date en 1829, mais cette estampille n'est pas du type régulier de 1829 quoique classée dans cette catégorie comme « Grand cercle brisé sans province ». Cette marque, sans dateur, sera utilisée jusqu'en 1850 (Illustration 1).

Toutefois, ce qui fait l'objet de cet article repose davantage sur le fait qu'au courant de 1829, le 3 décembre pour être précis, le maître de poste utilise un dateur additionnel qui indiquera l'année, le mois,

et le jour. Nous avons répertorié dans les archives un seul exemple de cette marque que nous illustrons ici (Illustration 2).



Illustration 1



Illustration 2

### Références

1. Bibliothèque et Archives Canada, MG24-B1, vol. 6, p. 517. Pli postal no 482. La lettre est datée du 1<sup>er</sup> décembre 1829 et envoyée en direction de Québec.

## Bribes d'archives de la poste ancienne au Québec...

Rubrique permettant une meilleure compréhension de l'histoire de la poste au Québec à partir de textes et de documents choisis dans les archives relatives à la poste. Les sources de référence serviront de guide à l'approche de documents plus exhaustifs sur le sujet. Il est possible de contacter l'auteur à [cactus007@videotron.ca](mailto:cactus007@videotron.ca).

# 24. Marque rectiligne de Drummondville

par Cimon Morin

Le bureau de poste de Drummondville a été ouvert par George Heriot en 1816. Le *Canada Specialized* répertorie une marque rectiligne pour les années 1822 à 1829 (Illustration 1). Un seul exemplaire de cette marque existe dans les collections philatéliques privées.

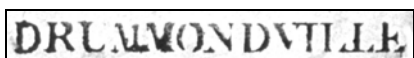


Illustration 1 : Marque rectiligne de Drummondville. [Source : BAC, RG4-A1, vol. 226, date du 21 février 1824]

Les recherches aux archives nous permettent de constater que cette marque a été utilisée de 1819 à 1829 et qu'il existe deux variations pour l'année 1819. Il s'agit de la même marque rectiligne régulière comprenant le nom du bureau « Drummondville » mais agrémenté du mois. Nous avons repéré deux exemples seulement pour les mois de juin (type 1a) et août 1819 (type 1b). La marque identifiant le mois « AUG » est inversée.

### Référence

Bibliothèque et Archives Canada, RG4-A1, vol. 186, p. 68 (14 juin 1819) et RG1, L3L, vol. 30, p. 15600 (2 août 1819).




Illustration 2 : Type 1a (14 juin 1819).




Illustration 3 : Type 1b (2 août 1819).



## VOUS AVEZ DU TEMPS DE LIBRE ?

La Société recherche des bénévoles  
(membres et non-membres)  
pour :

Saisie de données  
[Word, Access, Excel]  
Traduction  
Web

SVP nous contacter à :  
[shpq@videotron.ca](mailto:shpq@videotron.ca)

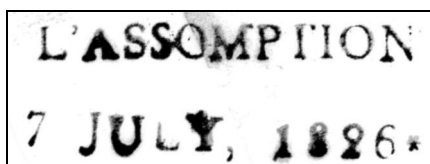
## Bribes d'archives de la poste ancienne au Québec...

Rubrique permettant une meilleure compréhension de l'histoire de la poste au Québec à partir de textes et de documents choisis dans les archives relatives à la poste. Les sources de référence serviront de guide à l'approche de documents plus exhaustifs sur le sujet. Il est possible de contacter l'auteur à [cactus007@videotron.ca](mailto:cactus007@videotron.ca).

# 25. Marque postale rectiligne de L'Assomption (1826)

par Cimon Morin

La dernière édition du *Canada Specialized*<sup>1</sup> inclut une marque rectiligne utilisée par le bureau de poste de L'Assomption. Malheureusement, cette marque n'est pas illustrée et elle n'a pas été vue par les auteurs. L'on suggère une utilisation pour les années 1822 à 1826, à l'encre noire et de format 52 mm x 4 mm. Cette information a été copiée à partir du document de Campbell publié en 1958<sup>2</sup>.



Lors de nos recherches, nous avons retracé deux exemples de cette marque postale pour les mois de juin et juillet 1826. Bien que nous puissions confirmer cette marque à l'encre noire, nous ne pouvons affirmer avec certitude les dates identifiées par

Campbell. Cette marque comprend aussi la date (jour, mois, année) à même le tampon oblitérateur.

### Référence

Bibliothèque et Archives Canada. Lettre de Joseph Faribault de L'Assomption en direction de Québec avec oblitération rectiligne de *L'Assomption 6 June 1826* (Référence : RG4, A1, vol. 242). Une autre lettre de Charles St-Ours porte aussi une marque rectiligne identifiée *L'Assomption 7 July 1826* (Référence : RG4, A1, vol. 243).

<sup>1</sup>1987-88 *Canada Specialized Postage Stamp Catalogue*. Toronto, Wm. H.P. Maresch et A.W. Leggett, 1987, p. xiv.

<sup>2</sup>Frank W. Campbell. 1958 *Version of Canada Postmark List to 1875*. Royal Oak, Michigan, Frank W. Campbell, 1958, p. 70.



## VOUS AVEZ DU TEMPS DE LIBRE ?

La Société recherche des bénévoles  
(membres et non-membres)  
pour :

Saisie de données  
[Word, Access, Excel]  
Traduction  
Web

SVP nous contacter à :  
[shpq@videotron.ca](mailto:shpq@videotron.ca)

## Bribes d'archives de la poste ancienne au Québec...

Rubrique permettant une meilleure compréhension de l'histoire de la poste au Québec à partir de textes et de documents choisis dans les archives relatives à la poste. Les sources de référence serviront de guide à l'approche de documents plus exhaustifs sur le sujet. Il est possible de contacter l'auteur à [cactus007@videotron.ca](mailto:cactus007@videotron.ca).

# 26. Le type « double cercle » de Stanstead

par Cimon Morin

La marque postale du type « double cercle » de Stanstead est apparue en 1829 et elle a été utilisée jusqu'en 1841. J'ai réalisé, au cours de mes recherches dans les collections privées et dans les archives, une étude exhaustive basée sur une centaine de plis postaux qui témoignent de cette marque postale. J'en suis venu à la conclusion qu'un seul marteau avait été

fabriqué et utilisé. Comme les caractères de cet instrument étaient amovibles, le maître de poste de l'époque les a modifiés au cours des années.

Le tableau illustre les différents types ainsi que les variétés de chaque oblitérateur.

Le type « double cercle » de Stanstead



Type 1, 1829



Type 2, 1829-1832



Type 2a, 1832



Type 3, 1832-1833



Type 4, 1834-1836



Type 4a, 1834



Type 5, 1836-1841

Place Fleur de Lys,  
près du Maxi  
et entrée #3

552, boul. Wilfred-Hamel  
Québec (QC) G1M 3E5

TÉL. : 418 524-7894  
FAX : 418 524-0092



La boutique du collectionneur  
d e p u i s 1 9 8 6

### Heures d'ouverture

lundi au mercredi	10h à 17h30
jeudi et vendredi	10h à 21h
samedi	9h30 à 17h
dimanche	10h à 17h

[info@boutique-tpm.com](mailto:info@boutique-tpm.com)