

Histoire postale et marques postales du Québec avant la confédération : Le comté de Montmagny

Christiane Faucher et Jacques Poitras

NDLR: Nous en sommes maintenant au troisième article consacré à l'histoire postale et aux marques postales avant 1870. Nous tenons à renouveler notre demande afin que vous nous fassiez connaître les marques postales ou les dates d'utilisation qui nous auraient échappées. Nous nous empresserons de publier ces nouvelles informations...

1- HISTORIQUE

Le comté de Montmagny est de peuplement très ancien car dès 1646 la seigneurie de la rivière du Sud fut concédée au Sieur de Montmagny, gouverneur de la Nouvelle-France. Les villages furent d'abord fondés près du fleuve comme partout dans cette région et les bureaux de poste les plus anciens se trouvent le long de la route postale qui reliait Québec à Halifax dès la fin du XVIII^e siècle. Cependant une seconde zone de peuplement longeant la Rivière-du-Sud fut desservie par le système postal en 1852. Il faudra attendre 1869 pour que le village de St-Paul-de-Montminy, situé à vingtaine de milles à l'intérieur des terres soit enfin relié.

Nous suivrons l'ordre habituel en commençant par la route principale, nous verrons ensuite les bureaux situés près de la Rivière-du-Sud en enfin les bureaux de poste de l'archipel de Montmagny.

2- LES BUREAUX SITUÉS SUR LA ROUTE QUÉBEC-HALIFAX

A- BERTHIER-SUR-MER

Ce joli petit village se trouve à près de quinze kilomètres à l'ouest de Montmagny. La paroisse fut fondée dès 1678 et porte le nom du Sieur Alexandre Berthier, capitaine du régiment de Carignan et seigneur du lieu au moment de la fondation. Le bureau de poste fut créé en 1832 sous le nom de "Berthier-en-Bas" afin de le distinguer du bureau plus ancien (et plus important!) de Berthierville qui fut appelé à ce moment "Berthier-en-Haut". Mais le bureau de poste de Berthier-en-Bas semble avoir été fermé peu après puisqu'il n'apparaît pas dans la liste des bureaux du Bas-Canada pour 1840 et 1841 (cf. Quebec Almanach).

On ne connaît qu'une seule marque ancienne de ce bureau, il s'agit d'une marque à double cercle "BERTHIER-EN-BAS L.C." (Fig. 1) qui fut rapportée de 1847 à 1860, on la trouve en noir et en rouge. Comme elle est de type ancien, elle doit dater des années 1830 et fut réemployée lors de l'ouverture au plus tard en 1847.



Figure 1

B- MONTMAGNY

Situé à environ 60 kilomètres à l'est de Québec, la paroisse de St-Thomas date de 1678. Dès le régime français elle eut une certaine importance puisqu'un notaire royal de la "Coste du Sud" y résidait dès les années 1730. Il n'est donc pas surprenant que St-Thomas ait eu l'un des tout premiers bureaux de poste du bas St-Laurent dès 1817. Ce n'est qu'en 1858 que le bureau prit le nom actuel de Montmagny, sans doute à cause de la confusion qui régnait avec le bureau de St-Thomas en Ontario.

La première marque rapportée de ce bureau date de 1833 et il s'agit d'une marque manuscrite du maître de poste Étienne-Pascal Taché qui occupa ce poste à partir de 1830 et devint plus tard l'un des pères de la Confédération. De 1833 à juin 1846 toutes les marques de St-Thomas que nous avons vues étaient de ce type (Fig. 2).



Figure 2

Cependant une marque à double cercle brisé (type 4 de Campbell) "ST THOMAS L.C." fut aussi employée. L'épreuve d'archives de ce marteau date de 1842, cependant l'usage le plus ancien que nous en connaissons est daté du 26 sept. 1846. On utilisa ce marteau jusqu'en 1853 (Fig. 3) et il n'est connu qu'en noir.



Figure 3



Figure 4

Une seconde marque à double cercle brisé "ST-THOMAS-EN-BAS", du type "6" de Campbell (i.e. sans empattement) et munie d'un dateur mécanique fut employée de 1854 à 1858 (Fig. 4). Il s'agit d'une marque rare qui est connue en rouge et en noir.

Notons que Campbell cite une troisième marque à double cercle brisé (type 6) "MONTMAGNY L.C" qui aurait été utilisée de 1858 à 1862, mais nous croyons qu'il s'agit d'une confusion avec la marque suivante.

En effet dès 1858 un marteau à cercle brisé (type 7) "MONTMAGNY L.C" fut employé (Fig. 5). Il est connu exclusivement en rouge et servit jusqu'en 1875.



Figure 5



Figure 6

C- CAP-ST-IGNACE

Il s'agit d'un autre village ancien dont la fondation remonte au XVII^e siècle. Situé à une dizaine de kilomètres à l'est de Montmagny, il obtient son bureau de poste en 1849. Une marque postale fut immédiatement préparée. Il s'agit d'une marque à double cercle brisé (type 6 de Campbell) "CAP-ST-IGNACE C.E" (Fig. 6). Notez l'absence d'espacement dans le nom. L'empreinte d'archives de ce marteau est datée du 22 mai 1849 et son usage le plus ancien du 7 mai 1850. Bien qu'elle ait été utilisée jusqu'en 1883, elle est rare dans les collections privées et n'est connue qu'en noir.

Une seconde marque du même type "CAP ST-IGNACE C.E" (Fig. 7) n'est connue que par l'empreinte d'archives (cf. Hughes J.P., *Split Circle Proof Strikes of Quebec*, éd. R.A. Lee Philatelist, Kelowna, p. 2). Elle fut sans doute préparée pour corriger l'erreur d'écriture du premier marteau mais



Figure 7

elle contenait elle aussi une erreur "ST-IGNACE"!!! pire que la précédente. Elle ne fut jamais employée.

3- LE LONG DE LA RIVIÈRE-DU-SUD

A- ST-PIERRE-MONTMAGNY

Cette petite paroisse essentiellement agricole est située à l'intérieur des terres à environ 5 milles de Montmagny. Le bureau de poste fut ouvert en 1852. Une première marque postale du type 6 de Campbell est marquée erronément "ST-PIERRE-BELLECHASSE L.C" (Fig. 8). Elle n'est connue qu'en noir et pour l'année 1856. Cette marque semble introuvable dans les collections privées.



Figure 8



Figure 9

Elle fut remplacée dès 1859 par un second marteau à cercle brisé (type 7) "ST-PIERRE-MONTMAGNY L.C" (Fig. 9). Elle aurait été employée jusqu'en 1875 et est connue en noir et en rouge. Il convient ici de noter que l'étude de Campbell (*Canada Postmark List to 1875*) nous paraît, contrairement à son habitude, errer complètement en ce qui a trait à ce village. Il décrit une marque "ST-PIERRE-MONTMAGNY" (plutôt que "ST-PIERRE-BELLECHASSE" du type 6 dès 1858 et bien qu'il cite la marque du type 7, il lui donne une date manuscrite en 1870!

B- ST-FRANÇOIS-MONTMAGNY

Ce village est situé près de Berthier-sur-Mer à environ 3 milles à l'intérieur des terres, il fut relié au système postal en 1852 lorsqu'une route postale fut établie le long de la Rivière-du-Sud.

Nous devons admettre que les premières marques postales de ce village nous ont jeté dans la confusion la plus totale! On retrouve en effet une première marque à double cercle brisé (type 6) "ST-FRANÇOIS-BELLECHASSE LC" en noir. Elle n'est connue que par les archives publiques et aux dates suivantes: 22/6/1855 et 22/3/1857. (Fig. 10).

Une seconde marque du même type mais marquée "ST-FRANÇOIS-L'ISLET LC" est connue grâce aux archives publiques. Son emploi s'étend entre le 21/7/1856

et le 27/11/58, on la retrouve uniquement en noir (Fig. 11). Il nous semble incompréhensible que le même village ait eu deux marques en même temps le situant dans deux comtés différents dont ni l'un ni l'autre n'est le bon!!! Pourtant il n'y a pas de village appelé "St-François" ni dans Bellechasse, ni dans l'Islet. Il y a bien un St-François situé près de là sur l'île d'Orléans, mais ce bureau avait une marque du même type "ST-FRANÇOIS D'ORLÉANS LC". Nous émettons donc (provisoirement) l'hypothèse que les marques "ST-FRANÇOIS-BELLECHASSE LC" et "ST-FRANÇOIS-L'ISLET LC" originent du même bureau, d'autant plus que les plis observés portent à l'arrière des marques de transit de Montmagny (alors appelé "St-Thomas-en-Bas").



Figure 10



Figure 11

Enfin une marque de type 7 "ST-FRANÇOIS-MONTMAGNY" en noir est déclarée par Campbell pour l'année 1863. Nous n'avons malheureusement jamais observé cette marque.

4- LES ILES DE L'ARCHIPEL DE MONTMAGNY

A- L'ISLE-AUX-GRUES

L'Isle-aux-Grues est située à 6 kilomètres au large de la côte, en face de Cap St-Ignace. La paroisse fut fondée en 1827 et le premier bureau de poste en 1855. Il était relié à St-Thomas (Montmagny) par bateau. Il s'agit évidemment d'un très petit bureau et bien peu de courrier ancien nous en est parvenu.

La première marque postale du lieu est la marque à double cercle brisé (type 6) "ISLE-AUX-GRUES L.C.". Nous n'en connaissons malheureusement qu'un seul exemplaire daté du 21 avril 1856 (Fig. 12).



Figure 12

B- GROSSE-ILE

À environ huit kilomètres au large de Montmagny, la Grosse-Ile connut une destinée fort singulière. Elle fut lieu de quarantaine à partir de 1832 d'abord sous administration britannique, ensuite à partir de 1844 l'île fut placée sous la responsabilité du gouvernement du Canada-Uni. En fait l'île était administrée par un médecin chef. Étant donné les dangers de contagion, il est inutile de préciser que le peu de courrier qui sortait de l'île devait être rigoureusement inspecté.

Il ne semble pas qu'un bureau de poste y ait été ouvert avant 1914 (cf. Walker, *Le Bas du Fleuve*, éd. du Marché Philatélique de Montréal). Cependant une marque à double cercle brisé fut préparée comme en fait foi l'épreuve d'archive (Fig. 13, tirée de *Split Circles...*, op. cit., p. 3). Comme on n'ouvrit pas de bureau de poste, elle ne fut pas employée. En fait la seule pièce de courrier ancien provenant de l'île que nous avons vue date de 1865 et elle porte sur la face la signature "Dr. von Iffland Grobe Isle" (Fig. 14). La lettre fut ensuite livrée gratuitement comme s'il s'agissait d'une marque postale officielle. En tant qu'officier du gouvernement le dr. von Iffland, qui fut médecin chef de l'île de 1864 à 1869, avait droit à la franchise postale. On peut donc penser que presque tout le courrier qui sortait de l'île était considéré comme du courrier officiel et avait droit à la franchise; dans ce cas la signature du médecin-chef devait donc équivaloir à une marque postale.


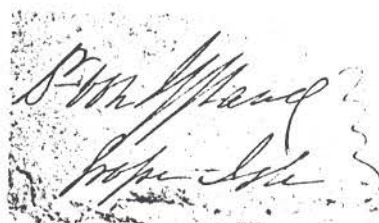
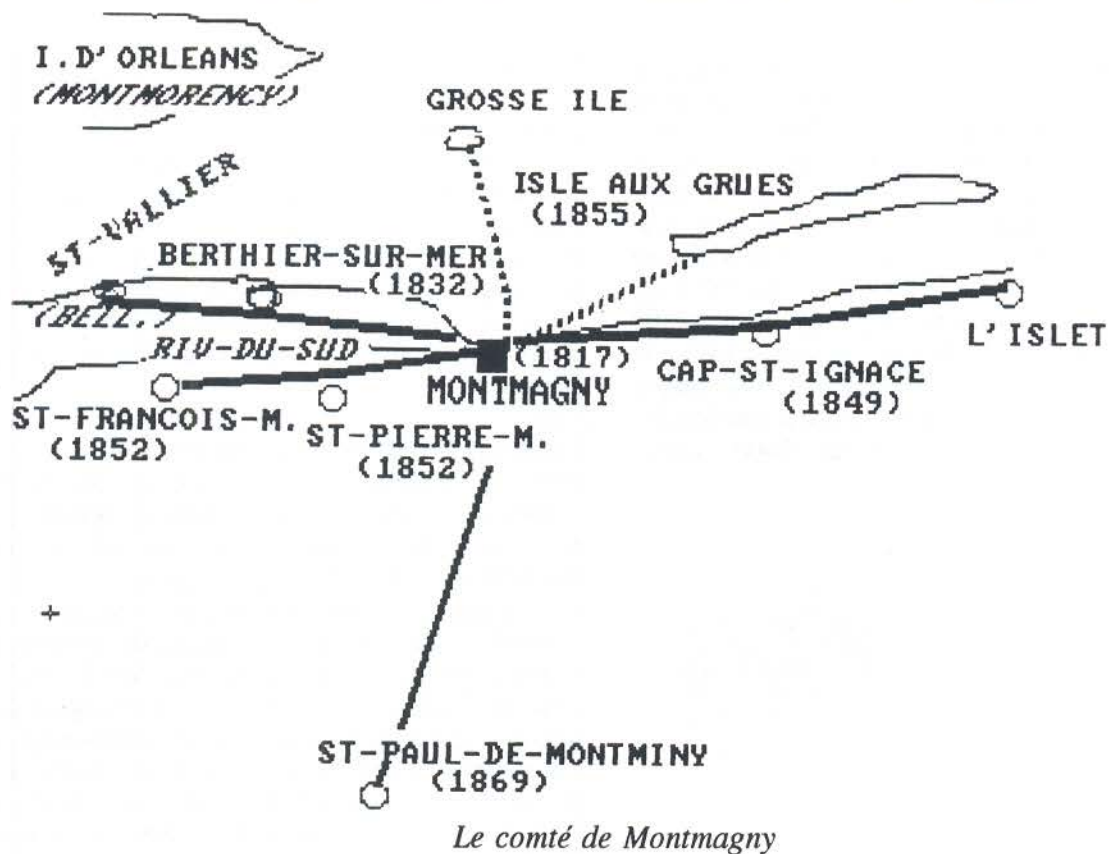


Figure 13

Figure 14



COMTE DE MONTMAGNY



CARTES POSTALES

Joignez-vous à nous !

Fondé en 1991, le Club des Cartophiles Québécois regroupe les collectionneurs de cartes postales.

- ▶ **Des activités :** réunions d'échanges, encan annuel et la "Foire du vieux papier".
- ▶ **Un bulletin illustré** est publié cinq fois par année. On y trouve d'intéressants textes sur l'histoire des cartes postales au Québec.

Cotisation annuelle : 18 \$ (Chèque à l'ordre du Club des Cartophiles Québécois)

Adresse: Club des Cartophiles Québécois
C.P. 37008
Comptoir postal Place Québec
Québec (Québec) G1R 5P5