

# Histoire postale et marques postales du Québec avant la Confédération: Le comté de Gaspé –Est.



Christiane Faucher et Jacques Poitras

## 1-Introduction

Le comté de Gaspé-Est partage avec celui de Bonaventure une histoire commune. Ainsi jusqu'en 1837 le bureau de poste de « Baie des Chaleurs » » desservait à lui seul cet

Rapport à la Chambre du Comité spécial  
« pour s'enquérir de l'état actuel des Bureaux de  
Poste » (1836).

« Afin de constater le nombre de nouveaux Bureaux  
de Poste dont on a besoin dans cette Province, Votre  
Comité a adressé des circulaires aux différents (sic)  
Membres de Votre Honorable Chambre; et d'après  
les réponses il a compilé plusieurs tableaux. Pour la  
convenance publique il est immédiatement nécessaire  
d'établir de nouveaux Bureaux de Poste dans les  
endroits suivants:

(suit la liste par comté)

(...)

*Grande Grève, Bassin de Gaspé, Pointe St. Pierre,  
Percé, Grand River, New Port, Ristigouche, Maria  
River, Capland, Pasbebiac (sic), Hopetown et Port  
Daniel, Comtés de Gaspé et de Bonaventure.*

(...)

La plus grande partie de ces Bureaux de Poste peu-  
vent être établis de suite sans occasionner de nou-  
velles dépenses, parce que les endroits où ils sont  
nécessaires sont, excepté Gaspé et Bonaventure, sur  
les chemins de poste déjà établis dans le voisinage.

(...)

Votre Comité croit qu'il est particulièrement de son  
devoir d'appeler l'attention de Votre Honorable  
Chambre sur l'état du District de Gaspé qui est et a  
toujours été en quelque sorte entièrement privé des  
avantages des Bureaux de Poste. D'après les répon-  
ses des Membres de ce district, il paraît qu'il n'y a  
qu'un seul Bureau de Poste dans tout le Comté de  
Gaspé, et un très-petit nombre dans le Comté de  
Bonaventure. Le Député Maître Général des Postes  
en attribue la cause à l'état impraticable du chemin  
entre Métis et la rivière Restigouche (Baie des Cha-  
leurs) par suite de quoi les lettres destinées à Gaspé  
sont maintenant envoyées par la voie du Nouveau-  
Brunswick. A présent on n'expédie pas à Québec de  
Malles régulières pour Gaspé, et ainsi la correspon-  
dance entre ce Comté et la plus grande partie du  
Comté voisin avec les autres parties de la Province  
se trouve très-retardée. » »

immense territoire et tout le courrier acheminé en direction du Canada devait transiter par le Nouveau-Brunswick. Nous renvoyons le lecteur intéressé par ce sujet à notre article paru dans le #62 du Bulletin. D'ailleurs un document qui nous a été récemment remis par notre ami Guy des Rivières confirme ce que nous avançons à ce moment-là. Il s'agit du Rapport du Comité spécial nommé pour s'enquérir de l'état actuel du Département des Postes.... Ce document de 1836 fait état de l'état de délabrement du système postal dans la Gaspésie à cette époque(cf. encadré).

Pour cet article nous nous contenterons donc d'étudier l'histoire des bureaux de poste et des marques postales, selon notre façon coutumière en partant des bureaux situés les plus près de la limite de comté de Bonaventure.

## 2— De la limite du comté de Bonaventure à Gaspé

### A— Grande-Rivière

Situé sur la Baie des Chaleurs, à environ 100 kilomètres de Gaspé, la paroisse de Grande-Rivière fut colonisée autour de 1840. Cependant une seigneurie y existait depuis la fin du dix-septième siècle, seigneurie qui passa au mains de la famille *Robin* après la conquête.

Le bureau de poste fut ouvert probablement en 1852 sous le vocable anglais de *Grand River*, le nom ne fut francisé qu'en 1933.



La première marque postale est du type « 6 » de Campbell (*Canada Postmark List to 1875*). L'épreuve d'archives est datée du 22 avril 1852 et le premier usage connu du 1er

octobre 1852. Elle est connue frappée en noir quelquefois en rouge, surtout vers la fin de la période d'usage. C'est une marque qui est rare dans les collections privées.

### B— Cape Cove (Anse du Cap)

La paroisse de l'Anse-du-Cap fut fondée en 1854, elle doit son nom au *Cap d'Es-poir* qui ferme la Baie et fut reconnu par Cartier lui-même.

Ce bureau de poste était situé à 8 milles à l'est de Grande-Rivière. Il est difficile d'établir avec certitude la date d'ouverture de ce petit bureau. Le *Quebec Almanach* de 1840 nomme William Tilly comme maître de poste, selon Walker (*La Gaspésie et les îles*) Tilly occupa ce poste jusqu'en 1877. On y employa une marque postale datant de la fin des années 1830 mais nous n'avons aucune certitude d'un usage réel de cette marque avant 1852.

Le premier marteau fut donc du type



« 4 » de Campbell (grande marque circulaire à empattement). Comme nous le disions plus haut, les épreuves d'archives de cette marque sont très anciennes (11 juillet 1837 et 28 février

1842. Cependant son usage n'est connu que de 1852 à 1857, elle est très rare et toujours frappée en noir.

Campbell rapporte un autre marteau « Cape Cove L.C », frappé en noir et utilisé seulement en 1858. Nous n'avons cependant jamais vu cette marque...

### C— Percé

Ce célèbre village qui doit son nom au non moins célèbre rocher est d'occupation très

ancienne. Cependant la paroisse ne fut fondée qu'en 1854.

Le bureau de poste de Percé aurait été ouvert dès 1837, c'est-à-dire à l'occasion de l'ouverture du chemin de Kempt qui reliait la Gaspésie au reste de la Province par Métis. Le *Quebec Almanach* de 1840 donne un certain William Annett comme maître de poste. Le bureau prit dès le départ une certaine expansion puisque Campbell lui donne un chiffre d'affaires moyen de plus de \$100 par année dès la fin des années 1830.

La première marque postale de Percé fut une marque du type « 4 » dont les épreuves d'archives sont datées respectivement du 11 juillet 1839 et du 28 février 1842 (dates identiques à la marque *Cape Cove*). Il est difficile d'établir une première date d'usage pour ce marteau qui fut utilisé jusqu'en 1858. Les marques sont toujours frappées en noir. Il s'agit d'une marque rare dans les collections privées.

Un second marteau « PERCE-GASPE L.C » du type cercle brisé (type « 7 ») et muni d'un dateur fut utilisé de 1859 à 1865. Nous n'en connaissons que très peu de copies, toutes en noir.



## D– Barachois de Malbaie

Située à 31 milles de Gaspé, cette paroisse ne reçut un bureau de poste qu'en 1865. Ce bureau aurait été fermé dès 1868, puis réouvert en 1870. Selon les historiens (cf. P.G. Roy *Les Noms géographiques de la Province de Québec* (1906)), le mot « Malbaie » serait une

déformation de « *Baie des Morues* » qui aurait donné successivement « *Molues Bay* », puis « *Malbay* »!. Nous n'avons trouvé aucune marque d'avant la Confédération provenant de ce bureau.

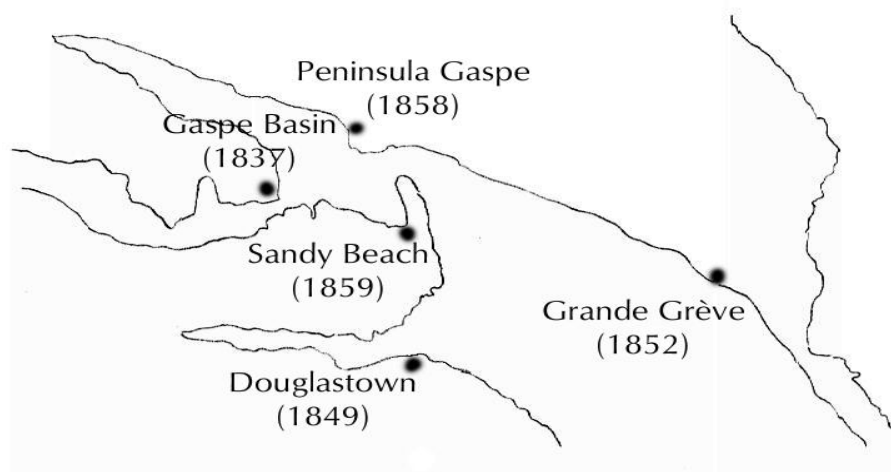
## E– Point St. Peter

Situé sur un cap au sud du village actuel de Saint-Georges-de-la-Malbaie, l'établissement de Pointe St-Pierre reçut un bureau de poste dès 1837. Le *Quebec Almanach* donne H.B. Johnston comme maître de poste de Point St. Peter en 1840. Il est remarquable que tous les maîtres de poste de Point St. Peter étaient anglophones, la famille Packwood ayant monopolisé la charge de 1850 à 1967, date de la fermeture du bureau.

La seule marque postale de ce bureau avant la Confédération est la marque « POINT-ST-PETER L.C. » DU TYPE « 4 » de Campbell. Elle a été faite en même temps que celles de Cape Cove et de Percé comme le démontrent les marques d'archives datées respectivement du 11 juillet 1839 et du 28 février 1842. Il s'agit d'une marque rare bien que son usage ait été recensé de 1839 à 1856. Elle est toujours frappée en noir.



20 ans  
1980-2000



### 3– La région de Gaspé

#### A– Douglastown

Situé à 15 mille de Gaspé, le village de Douglastown fut fondé par des Loyalistes dans les années 1780. Ils lui donnèrent ce nom en l'honneur de l'arpenteur écossais Douglas qui avait établi les plans du futur établissement. Cependant Douglas fut ruiné par son projet et l'établissement périclita jusqu'à l'arrivée d'immigrants irlandais, rescapés d'un naufrage en 1847. Le bureau de poste fut établi dès 1849, bien que selon Campbell, il fut d'importance modeste (\$50 à \$100 de revenu annuel de 1850 à 1880), on retrouve passablement de courrier ancien provenant de Douglastown.

La première marque postale du lieu, est le marteau du type « 6 » « DOUGLASTOWN—GASPE » sans indication de province. Les empreintes d'archives sont datées du 31 juillet et du 7 août 1850. Elle fut employée de 1850 (première utilisation



connue 1er décembre 1850) jusqu'en 1871. On la trouve en noir (commune) et en rouge (plus rare). C'est l'une des marques postales anciennes de la Gaspésie les plus faciles à trouver sur le marché.

#### B– Sandy Beach

Ce village est situé sur une pointe de sable s'avancant dans la baie de Gaspé. C'est là que s'établirent une bonne part des Loyalistes qui quittèrent Douglastown après la faillite de l'arpenteur Douglas. On raconte que durant la seconde guerre mondiale un filet sous-marin y fut installé et relié à Penouille de l'autre côté de la baie, interdisant ainsi la rade de Gaspé aux sous-marins allemands. Le bureau de poste fut ouvert en 1859 et eut moins de \$50 de revenu par année jusqu'en 1880. Il fut fermé dès 1900.

La marque du type « 7 » de Campbell « SANDY-BEACH-GASPE » est la seule mar-



que québécoise de ce type sans indication de province. Elle est connue par un seul exemplaire qui se trouve dans notre collection. Elle est datée de 1863 et est frappée en noir.

## C— Gaspé


La baie de Gaspé, fréquentée par les Espagnols dès le début du 16<sup>e</sup> siècle, fut redécouverte par Cartier dès 1534 et fut habitée sous le régime français puisque Wolfe la saccagea en 1758. De plus la rade servait d'abris aux équipages de navires qui y passaient l'hiver. Au 18<sup>e</sup> siècle le village fut peuplé par une majorité de Loyalistes auxquels se joignirent des Irlandais et des Canadiens-français au siècle

Gaspé fut desservi d'abord par le bureau de poste de la Baie des Chaleurs et reçut son propre bureau de poste seulement en 1837. Le bureau s'appela d'abord « Gaspé Basin », puis prit le nom de « Gaspé » en 1903.



Au tout début le maître de poste dut avoir recours à des marques manuscrites. Une marque « Gaspé Basin » du 1<sup>er</sup> avril 1837 et une autre, dans un double cercle, rappelant fortement celle de New Carlisle de la

même époque, et datée du 2 mars 1839 nous ont été rapportées par un collectionneur de cette région, M. André Dumais que nous remercions vivement.



cle suivant.

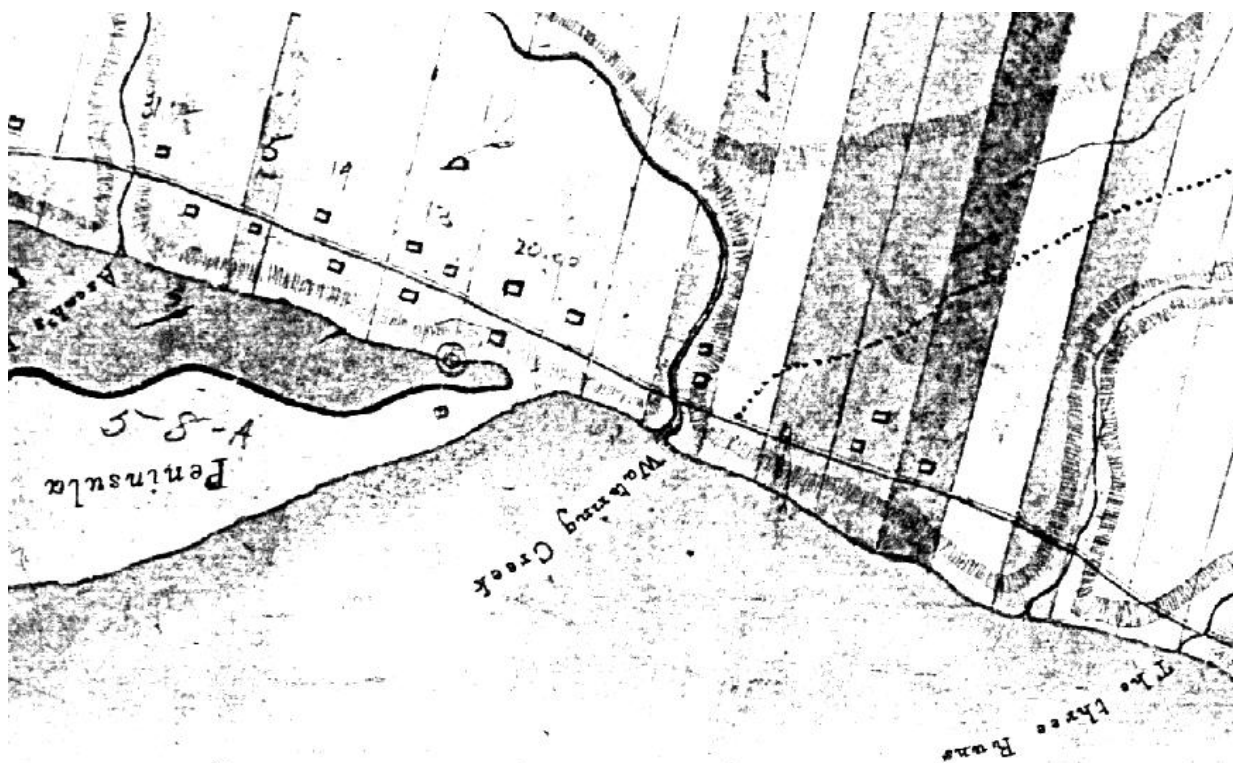
Au 18<sup>e</sup> siècle tout le courrier était transporté par faveur et dans des conditions difficiles particulièrement l'hiver puisqu'il n'y avait pas de routes et que tout le courrier devait être acheminé en raquettes par des voyageurs. Le plis ci-dessus, datant de 1786, nous donne un aperçu de ces difficultés: *«Le Sieur Barbier n'ayant pas voulu prendre ma lettre, à moins d'une piastre, je n'ai pas profité de son occasion, mais la présente vous sera remise par le Sieur Mercier.»*

Le premier marteau fut du type « 4 » de Campbell. Il fait partie du même lot que ceux rencontrés de Cape Cove, Percé, et Point St. Peter puisque sa marque d'archivage est aussi du 11 juillet 1839. Il semble cependant que, contrairement aux trois autres, il ait été en-  
v o y é

immédiatement à Gaspé où il a été employé jusqu'en 1858. On le trouve frappé en noir et en rouge.



Un dernier marteau du type « 6 » de Campbell mais d'un diamètre de 22mm (au lieu de 25mm) a été employé de 1858 à 1875. Il n'aurait été frappé qu'en noir.



## D– Peninsula (Gaspé)

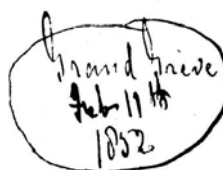
Comme nous le montre une carte de 1847, l'établissement de Peninsula en face de Sandy-Beach dans la baie de Gaspé, était fort petit. Ce lieu, appelé aussi « Penouille » d'un nom basque signifiant « péninsule » aurait été, selon la légende, visité par les Vikings dès le 11<sup>e</sup> siècle. Un bureau de poste y fut ouvert en 1858 dont tous les maîtres de poste, jusqu'à la fermeture en 1969 ont été anglophones.



La marque postale « PENINSULA-GASPE-L.C » n'est connue que par un ou deux exemplaires. Celle de notre collection est en rouge et date de 1859.

## E– Grande-Grève

Il s'agit d'un village de pêcheurs, maintenant abandonné, situé près de la pointe de Gaspé dans le parc de Forillon. Il sert maintenant d'attraction touristique et a repris son nom ancien de « Grande-Grave », ce qui signifie « rivage de gravois ». Le bureau de poste fut ouvert en 1852 et fermé en 1969. De 1850 à 1880, il réalise toujours un chiffre d'affaire moyen inférieur à \$100 par année.



On a trouvé aux Archives nationales de Québec une marque manuscrite du maître de poste Charles Esnouf datant de l'année même de l'ouverture du bureau de poste. Il s'agit du seul exemplaire de cette marque qui nous soit connu.



Une première marque postale du type « 6 » fut fabriquée la même année comme il appert par les empreintes d'archives du 22 avril 1852. Elle fut utilisée dès juillet 1852 comme en font foi des plis conservés aux Archives nationales de Québec. Elle fut utilisée jusqu'en 1865. Elle est presque toujours frappée en noir et est très rare dans les collections privées.

#### 4— De Gaspé à la limite du comté de Matane

#### A— Rivière-au-Renard



Le village de Rivière-au-Renard date des années 1850 puisque la paroisse fut érigée en 1860. Il est situé à environ 50 kilomètres de Gaspé. Le bureau de poste fut ouvert dès 1852 sous le vocable anglais de « Fox River », le nom fut francisé en 1923. Il s'agit encore d'un très petit bureau de poste dont le revenu s'élevait à moins de \$50 par année jusqu'à la Confédération.

La seule marque postale qui nous soit parvenue est du type « 6 » de Campbell. La marque « Fox River L.C » fut employée de 1853 à 1869. Elle est toujours frappée en noir.

