

Histoire postale et marques postales du Québec avant la confédération : Le comté de Bellechasse

Christiane Faucher et Jacques Poitras

NDLR: Nous en sommes maintenant au second article consacré à l'histoire postale et aux marques postales avant 1870. Nous tenons à renouveler notre demande afin que vous nous fassiez connaître les marques postales ou les dates d'utilisation qui nous auraient échappées. Nous nous empresserons de publier ces nouvelles informations... Nous tenons de plus à remercier monsieur Jean-Pierre Forest qui nous a aimablement prêté la marque «ST-RAPHAEL-BELLECHASSE» illustrée dans cet article.

1- HISTORIQUE

Le comté de Bellechasse s'étend de Lévis à Montmagny. Bien que de peuplement ancien, il s'agit encore aujourd'hui d'une région essentiellement agricole. Le développement de la région s'est d'abord fait le long du fleuve et les villages étaient reliés entre eux par un chemin ancien qui devint un tronçon de la route postale reliant Québec et Halifax. Cependant, à la fin du régime français, des colons acadiens vinrent s'établir à l'intérieur des terres dans la région de St-Gervais et c'est à partir de ce village que furent peu à peu créés les autres établissements du comté (Cf. St-Gervais 1780-1980, Des Acadiens aux Gervaisiens, éd. Imprimerie Le Guide, Ste-Marie-de-Beauce, 1979).

À partir de 1840 ces villages furent reliés au service postal. On ouvrit d'abord une route vers St-Gervais en 1845 puis une autre vers St-Raphaël en 1852; ces deux chemins furent prolongés par la suite. Notons enfin qu'aucun bureau de poste de ce comté n'acquies vraiment d'importance avant 1870. En effet F.W. Campbell a établi une cote pour juger de l'importance des bureaux de poste à partir de leur chiffre d'affaires. Cette cote va de 1 à 9, 9 indiquant le maximum d'activité. Pour la décennie 1860-70, sur les neuf bureaux du comté de Bellechasse, deux obtiennent la cote «1», cinq reçoivent un «2» et seulement deux (St-Gervais et St-Raphaël) obtiennent un «3».

Nous allons d'abord étudier les bureaux situés le long de la route principale, puis ensuite ceux qui sont reliés sur la route de St-Gervais et enfin les bureaux établis le long de la route de St-Raphaël.

2- LES BUREAUX SITUÉS SUR LA ROUTE QUÉBEC-HALIFAX

A- BEAUMONT

Situé à dix milles de Québec, Beaumont est de peuplement très ancien et on y retrouve encore plusieurs vestiges du régime français (église, presbytère, moulin). Les premiers colons s'y seraient installés en 1692. Le premier bureau de poste fut ouvert le 6 février 1852.




Figure 1

exemple de cette marque manuscrite et elle est datée du 17 mars 1852 (Fig. 1).

Une marque manuscrite fut employée pour une courte période lors de l'ouverture du bureau par le premier maître de poste Z. Turgeon.

On ne connaît qu'un seul

Cependant un marteau à double cercle brisé (type 6 de Campbell) "BEAUMONT L.C." fut rapidement préparé comme le confirme une marque des épreuves d'archives du 22 avril 1852. La première date d'usage de cette marque postale est du 26 avril 1853 (Fig. 2). La principale particularité de ce marteau fut l'ajout d'un dateur comme le montre un pli du 25 octobre 1854. Cependant ce dateur ne paraît pas avoir donné satisfaction puisqu'un autre pli, daté celui-là du 24 avril 1855, est sans dateur. Nous ne connaissons pas de marques postales de Beaumont entre 1855 et la Confédération...




Figure 2

B- ST-MICHEL

La paroisse de St-Michel fut fondée dès 1678. St-Michel jouit d'une belle rade sur le fleuve qui est encore aujourd'hui très achalandée par les bateaux de plaisance. C'est ce village qui obtint le premier bureau de poste du comté de Bellechasse en 1841; cependant selon A. Walker il aurait été fermé à une date inconnue puis réouvert en 1847. Le bureau s'appela d'abord "St-Michel" puis "St-Michel-de-Bellechasse" lorsqu'on ouvrit d'autres bureaux sous le même vocable dans Berthier et dans Napierville.

La marque postale la plus ancienne de St-Michel est la grande marque circulaire à empattement "ST-MICHEL L.C." (type 4 de Campbell). On en connaît deux empreintes d'archives datées respectivement du 11 juillet 1839 et du 28 février 1842. La première date d'usage de ce marteau est du 5



Figure 3

août 1842 (Fig. 3). Il semble qu'à partir de la réouverture présumée du bureau en 1847 jusqu'à la fin de 1852 on ait oublié le marteau du type 4 et qu'on l'ait ensuite réutilisé pendant une courte période jusqu'en 1853; on trouve cette marque en rouge et en noir et elle est très rare dans les collections privées.

De 1847 à 1852, le maître de poste de St-Michel eut presque toujours recours à une marque manuscrite. L'utilisation de ces marques s'étend du 14 mars 1847 au 5 avril 1852 (Fig. 4).




Figure 4

Enfin, à partir de 1855, ce bureau reçut un marteau à double cercle brisé "ST-MICHEL L.C." avec dateur (type 6 de Campbell). On employa cette marque de 1855 à 1867 et elle n'est connue qu'en noir (Fig. 5).



Figure 5

C- ST-VALLIER

Ce village fut fondé en 1713 sur la seigneurie de la Durantaye dont une partie était la propriété de Mgr de Saint-Vallier qui donna son nom au village (cf. Sur les routes du Québec, Ministère de la Voirie et des Mines, 1929). Il est situé à environ 20 milles de Québec et le bureau de poste fut ouvert en février 1852.

Selon A. Walker le premier maître de poste du lieu s'appelait F. Bélanger et demeura à ce poste jusqu'en 1886. Il utilisa d'abord une marque manuscrite durant une courte




Figure 6

période. Nous avons vu une de ces marques entre le 7 juillet et le 4 octobre 1852 (Fig. 6).

Cependant une marque à double cercle brisé "ST-VALLIER L.C." fut employée dès avril 1853 (Fig. 7). Elle fut utilisée jusqu'en 1877. On la connaît en noir et plus rarement en rouge.



Figure 7

3- LES BUREAUX DE POSTE LE LONG DE LA ROUTE DE ST-GERVAIS

A- ST-CHARLES-DE-BELLECHASSE

Le village de St-Charles-de-Bellechasse est ancien puisque les premiers établissements dans cette région datent des années 1740. C'est en 1851 qu'on y établit un premier bureau de poste sous le nom de "St-Charles River Boyer". Ce nom permettait de distinguer ce bureau de celui de St-Charles-sur-Richelieu et rappelait que le village est situé le long de la rivière Boyer, laquelle est en fait plutôt un ruisseau qui se jette dans le fleuve près de St-Michel.

La seule marque postale ancienne de ce lieu est la marque à double cercle brisé "St-CHARLES RIVER BOYER C.E." (Fig. 8) qui fut employée de 1853 à 1870. Elle est connue en noir et bleu.



Figure 8

B- ST-GERVAIS

Comme nous l'avons indiqué dans la présentation le village de St-Gervais fut fondé par des Acadiens qui fuyaient la déportation (1756). Cependant peu à peu les Acadiens y furent remplacés par des habitants de souche canadienne et ce sont eux qui essaimèrent et fondèrent plusieurs villages à l'intérieur des terres. Une route postale relia St-Gervais à Beaumont dès 1845 et le bureau de poste fut ouvert le 6 juillet de la même année.

On connaît une marque manuscrite de St-Gervais datée du 9 juillet 1845 et le maître de poste continua à utiliser sporadiquement de telles marques manuscrites jusqu'au 29 juillet 1849 (Fig. 9).




Figure 9



Figure 10

connaît en noir et rouge-violet.

C- ST-LAZARE

Situé sur le prolongement de la route de St-Gervais le village de St-Lazare fut créé au début des années 1830. Un bureau de poste y fut aménagé en 1855, cependant il reçoit la cote "1" par Campbell jusqu'en 1870. Il n'est donc pas surprenant que très peu de courrier ancien nous soit parvenu de ce lieu.

Selon A. Walker, le premier maître de poste de St-Lazare fut A. Bilodeau. Il utilisa d'abord une marque manuscrite dont deux exemplaires nous sont connus qui sont datés respectivement du 24 janvier et du 14 février 1855. Cette marque offre la particularité d'être encadrée (Fig. 11).

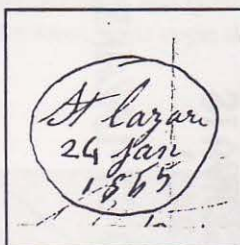


Figure 11



Figure 12

D- BUCKLAND

Situé à l'extrémité sud de la route, ce bureau de poste fut ouvert en 1859. Le canton de Buckland aurait été nommé ainsi par les premiers colons anglais qui s'y installèrent en souvenir d'un village homonyme situé en Angleterre. Le bureau de poste de Buckland demeura à très faible débit de courrier jusqu'à la Confédération et nous ne connaissons aucune lettre qui nous soit parvenue.

Cependant une marque à double cercle brisé "ST-GERVAIS L.C." fut préparée pour l'ouverture comme le montre une épreuve d'archives du 6 mai 1845. Cette marque fut d'abord utilisée sans dateur (pli du 3 mars 1846). Cependant dès 1847 elle fut employée avec dateur (Fig. 10) et elle servit jusqu'en 1860; on la

4- LA ROUTE DE ST-RAPHAËL

A- ST-RAPHAËL

La paroisse de St-Raphaël fut créée en 1851 et nommée d'après l'abbé Raphaël Paquet, ancien curé de St-Gervais. On aménagea dès 1852 une liaison postale entre St-Raphaël et St-Michel et le bureau fut appelé "ST.RAPHAEL EAST", sans doute pour le distinguer d'un homonyme situé en Ontario.

Une première marque à double cercle brisé "ST-RAPHAEL L.C." fut employée de 1857 à 1858 (Fig. 13). La date est manuscrite et on ne la connaît qu'en noir.



Figure 13



Figure 14

Un second marteau "ST-RAPHAEL-BELLECHASSE L. C.", du même type que le premier, a été rapporté de 1861 à 1864 (Fig. 14). La date est toujours manuscrite et marquée en noir.

B- ARMAGH

Cette paroisse est située à dix milles au sud de St-Raphaël et fut fondée en 1857. Ce nom était déjà celui du canton depuis 1799 et il rappelle le nom d'une ville d'Irlande du Nord. Le premier bureau de poste y fut ouvert en 1860. Frank W. Campbell (Canada Postmarks List to 1875) répertorie une marque à cercle brisé (type 7) "ARMAGH C.E." pour l'année 1861; cependant nous n'avons jamais vu cette marque.

