

Les cartes postales préaffranchies du Canada

Richard Gratton, AIEP, AQEP, FRPSC



III. 1

6

Les cartes postales préaffranchies du Canada, de la série courante actuelle, furent émises pour la première fois en 1998. Ces cartes comportent une magnifique illustration au recto et la reproduction du timbre drapeau de série courante au verso (illustration 1). On peut expédier la carte vers n'importe quelle destination au monde, il s'agit d'une aubaine pour les touristes qui n'ont pas besoin de se procurer des timbres et la carte se vend seulement 1.29 \$ (plus taxes).

Les collectionneurs thématiques canadiens sont déjà tombés en amour avec la grande variété de sujets traités ainsi qu'avec la très grande qualité de la reproduction photographique.

Depuis les premières séries il s'est ajouté de nombreuses autres émissions et nous croyons que tous les collectionneurs d'entiers postaux canadiens devraient porter une attention toute particulière à cette émission fleuve canadienne.

Tout d'abord il existe des variétés intéressantes car le verso de la carte peut être de couleur brun pâle, gris foncé ou noir. De plus on peut collectionner ces cartes neuves, usagées et postées de la ville ou de la province qu'elles représentent ou illustrent.

Certaines des cartes émises pourraient ne pas avoir de seconde édition en fonction de la demande des acheteurs et je vous recommande de vous les procurer le plus tôt possible.

Il existe dix catégories de cartes selon les provinces, les grandes villes canadiennes, ou les attractions touristiques, soient :

- le Canada (17)
- les provinces de l'Atlantique (13)
- le Québec (6)
- Montréal (5)
- Ottawa (5)
- Toronto (7)
- les chutes du Niagara (5)
- l'Alberta (12)
- les rocheuses canadiennes (7)
- la Colombie-Britannique (7)

Pour chacune de ces catégories il existe une série comprenant un nombre variable de cartes préaffranchies (tel qu'indiqué entre parenthèses ci-haut) pour un grand total à date de 84 cartes différentes (sans compter les variétés).

On doit aviser le collectionneur qu'il n'est pas facile de mettre la main sur toutes les cartes car les bureaux de poste ne les tiennent pas toutes en inventaire et qu'il ne semble pas possible de les commander du service national de philatélie. On doit donc s'armer de patience et les chercher une par une !


Je vais lister toutes les cartes connues à date pour chaque catégorie :

1. Canada : 17 cartes différentes


- symphonie de couleurs automnales au parc Algonquin
- la beauté sereine des Prairies
- les fleurs sauvages
- deux ours
- un castor au travail
- un bébé phoque sur la ban-



III. 2



III. 3




III. 4

- un indien cri d'Alberta sur son cheval
- une carte canadienne - caricature (illustration 2)
- un drapeau canadien
- deux loups communs
- un ours noir
- un élan des Rocheuses
- un tamia
- un orignal
- l'avenue Banff et le mont Cascade (illustration 3)
- la vallée du Bow et l'agglomération de Calgary
- un loup gris

2. Les provinces de l'Atlantique : 13 cartes différentes

- les lupins
- la piste de Cabot
- le pont de la confédération
- le pittoresque village de Peggy's Cove
- la maison Green Gables
- Icebergs de l'océan Atlantique
- les rochers du cap Hopewell
- un macareux moine (illustré en page couverture)



III. 7



III. 5


- un rorqual à bosse
- une carte illustrée
- l'île Campobello
- un chien de Terre-Neuve
- l'Île-du-Prince-Édouard (illustration 4)

3. La province de Québec : 6 cartes différentes


- le château Frontenac et la Place royale (illustration 5)
- une vue du château Frontenac depuis le fleuve Saint-Laurent en hiver
- une vue aérienne de Québec (illustration 6)
- vue nocturne de la ville de Québec (illustration 7)
- le Québec rural - un paysage d'automne québécois
- le Mont Tremblant

4. La ville de Montréal : 5 cartes différentes


- le stade olympique
- Montréal et le Saint-Laurent à la nuit tombée
- la ville de Montréal vue du mont Royal
- le charme du Vieux Montréal
- vue intérieure de la basilique Notre-Dame (illustration 8)



III. 6



III. 8



III. 9



III. 10

5. La ville d'Ottawa : 5 cartes différentes

- édifices du parlement canadien
- la colline du parlement, la rivière des Outaouais et la ville de Hull (illustration 9)
- la colline du parlement
- le Monument commémoratif de la guerre (illustration 10)

- le patinage sur le canal Rideau

6. La ville de Toronto : 7 cartes différentes

- le Casa Loma
- une vue aérienne de Toronto
- une vue aérienne du centre-ville
- Toronto à la tombée


- l'hôtel de ville, place Nathan Phillip (illustration 11)




III. 11




III. 12




III. 13



III. 14



III. 15



III. 16

- le secteur des affaires
- la tour du CN et le Skydome

7. Les chutes du Niagara : 5 cartes différentes

- une vue aérienne des chutes et la gorge du Niagara (illustration 12)
- les chutes canadiennes
- les chutes et un arc-en-ciel
- les chutes américaines - nuit
- le bateau maid of the mist en route

8. La province de l'Alberta : 12 cartes différentes

- vue de la rivière Saskatchewan et de la ville d'Edmonton
- l'Aquaparc du West Edmonton Mall
- le mont Rundle
- l'hôtel Prince of Wales et le parc national des Lacs-Waterton (illustration 13)
- le lac Peyto
- le lac Louise sous la neige
- les dix sommets

- le parc national de Jasper et le Lac Maligne et l'Île Spirit (illustration 14)
- le magnifique Lac Louise (illustration 15)
- la tour de Calgary
- le parc olympique
- le stade olympique Saddledome et une vue panoramique de Calgary

9. Les rocheuses canadiennes : 7 cartes différentes


- le mont Robson - sommet élevé
- le lac Louise - havre de paix (illustration 16)
- le tramway de Jasper - vue aérienne de Jasper depuis le téléphérique
- le mont Rundle au lever du soleil (illustration 17)
- l'hôtel Banff Springs
- le lac Moraine
- le magnifique lac Louise

10. La Colombie-Britannique : 7 cartes différentes

- l'hôtel Empress de Victoria
- les édifices du parlement (Victoria) vus du port intérieur
- vue spectaculaire du col Rogers
- la Place du Canada sur le front de mer de Vancouver (illustration 18)
- le stade de la place B.C.
- les mâts totémiques
- coucher de soleil

Nous vous tiendrons informé de toutes les nouvelles parutions des cartes préaffranchies canadiennes.

Si vous en connaissez qui ne sont pas listées dans cet article veuillez communiquer avec l'auteur.



III. 17



III. 18