




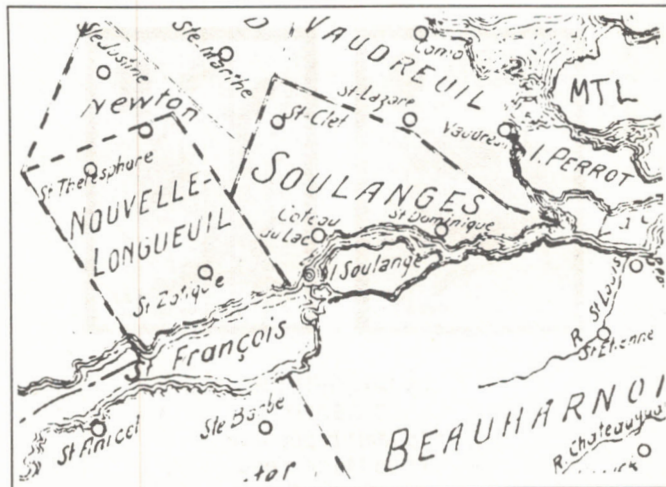
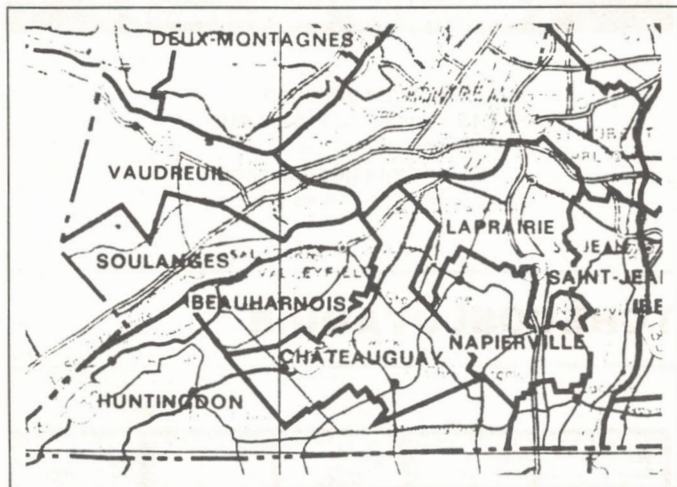
BERTHIER
•THREE RIVERS•

MONTREAL
PAID
JU22
1861
CANADA



No. 7 Le Comté de Soulanges

par: Anatole Walker



Le comté de Soulanges (fig. 1) est une langue de terre de forme assez irrégulière située sur la rive nord du St-Laurent à l'ouest de l'île de Montréal, ou plus précisément de l'île Perrot, et qui s'étend de Pointe-des-Cascades jusqu'à la limite ontarienne. Il est issu des seigneuries de Soulanges et de Nouvelle-Longueuil; (fig. 2) la première concédée le 12 octobre 1702 à Pierre-Jacques Joybert de Soulanges et la seconde à Joseph Lemoyne, seigneur de Longueuil, le 21 avril 1734. Pour éviter les rapides entre le lac St-Louis et le lac St-François, les premiers habitants du Canada, bien avant les Français, ont certes foulé le sol d'une partie de ce territoire, soit entre Pointe-des-Cascades et Coteau Landing.

Au point de vue postal, le comté municipal de Soulanges a compté 21 bureaux de poste. Il en reste seulement 11 aujourd'hui, les autres ayant été graduellement éliminés surtout par la livraison rurale. En voici la liste par ordre alphabétique avec la date d'ouverture, la date de fermeture s'il y a lieu, et les numéros qui leur ont été assignés, les premiers en 1937, les autres en 1973. Notons en passant que sur les 21 bureaux de poste, 12 furent ouverts avant la Confédération. Nous ne sommes donc pas en pays neuf. Il y eut des changements de nom au cours des années. Tous sont mentionnés; les noms aujourd'hui disparus sont accompagnés d'un renvoi, mais l'on comprendra facilement que la date sous "fermeture" n'est que la date du changement de nom.

	Ouverture	Fermeture	MOON	POCON
CASCADES POINT	01-06-1893	02-02-1951	v.	Pointe-des-Cascades
CEDARS	06-04-1837	1923	v.	Les Cèdres
CEDARS STATION	01-08-1904	31-1915		
CÔTEAU-DU-LAC	1789	à date	0241	271040
CÔTEAU LANDING	06-05-1847	à date	0243	271039

	Ouverture	Fermeture	MOON	POCON
CÔTEAU-STATION	01-06-1859	à date	0244	270047
CÔTE	01-05-1897	24-07-1916		
ST-EMMANUEL				
DALHOUSIE-STATION	01-03-1891	à date	0255	271101
DE BEAUJEU (St-Polycarpe Junction)	30-9-1925	10-11-1969	0350	
LES CÈDRES (Cèdres)	1923	à date	0188	270792
MOUNT JOY	01-04-1859	01-11-1879	v.	St-Télesphore
MOUSSEAU	02-11-1911	31-01-1917		
POINTE-DES-CASCADES (Cascades Point)	02-02-1951	à date	0182	270768
PONT CHÂTEAU	01-05-1863	24-07-1916		
RIVER BEAUDETTE	01-11-1857	01-02-1939	v.	Rivière Beaudette
				273724
RIVIÈRE BEAUDETTE (Rivière Beaudette)	01-02-1939	à date	1104	
STE-CLAIRE-D'ASSISE	17-07-1932	30-09-42	bureau d'été	
ST-CLET	06-08-1851	à date	1290	274461
ST-DOMINIQUE-DES-CÈDRES	01-10-1861	08-01-1863		
	01-07-1869	01-05-1897		
	01-10-1907	01-03-1910		
	01-10-1879	31-12-1915		
ST-DOMINIQUE-STATION				
ST-POLYCARPE	06-03-1846	à date	1663	275964
ST-POLYCARPE-JUNCTION	01-06-1898	30-09-1925	v.	De Beaujeu
ST-TÉLESPHORE	01-11-1879	à date	1734	276170
ST-THOMAS-DE-SOULANGES	28-10-1912	04-09-1937		
ST-ZOTIQUE	01-04-1854	à date	1780	276340
VALLÉE-DES-ÉRABLES	11-11-1912	24-01-1916		