




February, 2019

- 
- History and postal history of Nunavik, Quebec's northern region.
  - Histoire et histoire postale du Nunavik, le Grand Nord du Québec.



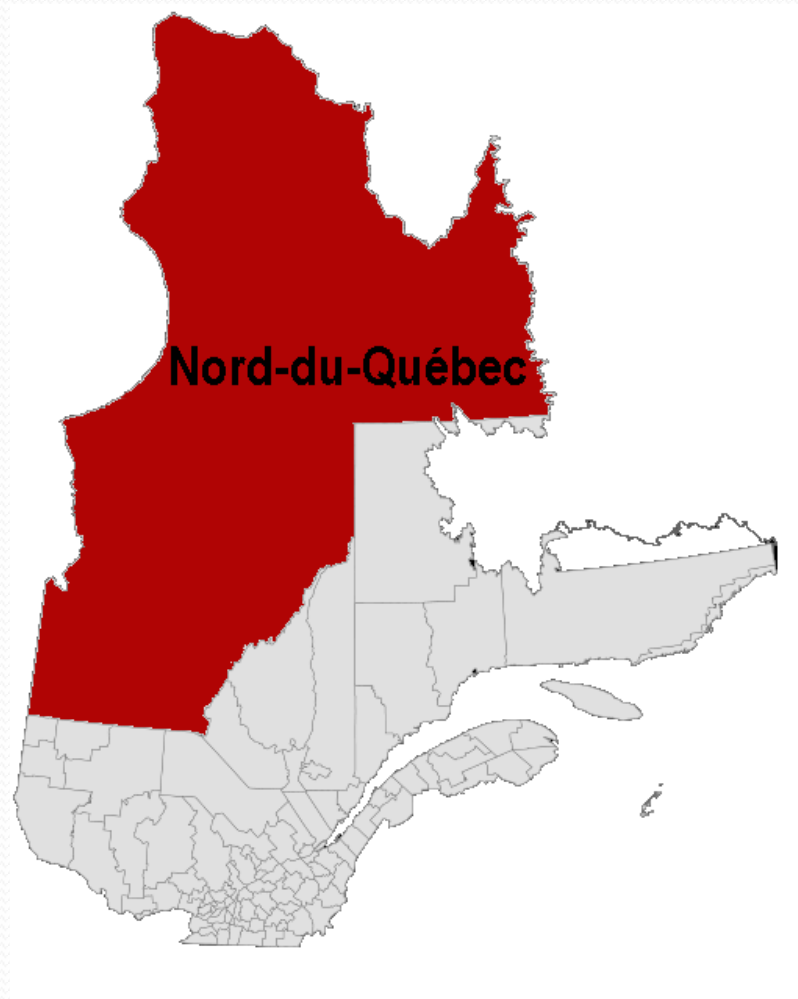
# PLAN

# NUNAVIK

- Le Nunavik est constitué de deux régions bien distinctes, aux activités, ressources, populations très diverses.
- Kativik. C'est la région la plus au nord du Québec dont la population est majoritairement Inuit.
- Jamésie ou Baie James. C'est la région des barrages hydroélectriques.
- Une troisième organisation, Eeyou Istchee, regroupe les 9 villages Cris



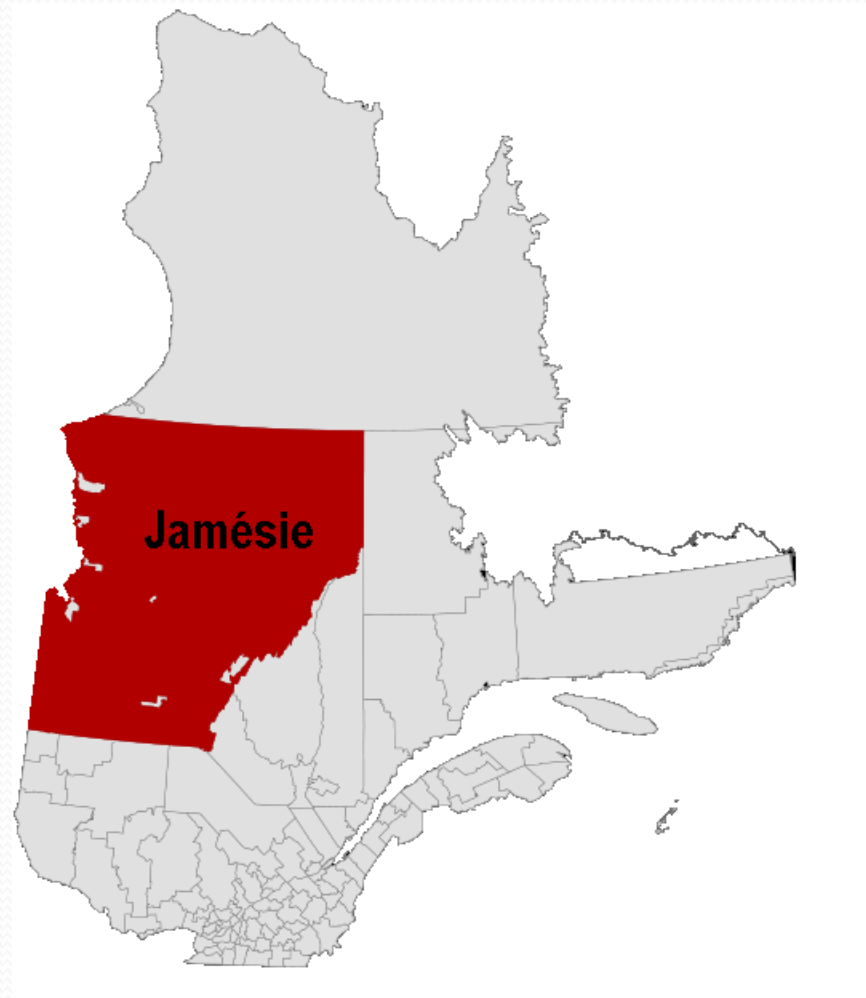
# NUNAVIK



# NUNAVIK



# NUNAVIK



# NUNAVIK



# HISTOIRE

- La population Inuit est l'une des premières à s'être installée en Amérique du Nord, bien longtemps avant que les Européens n'y arrivent. Les chasseurs de Sibérie auraient traversé le détroit de Béring alors qu'il était envahi par la banquise il y a environ 10 000 ans.



# HISTOIRE

- Le territoire du Kativik est peuplé d'Inuits






# HISTOIRE

Le navigateur anglais Henry Hudson entreprend un voyage d'exploration (son quatrième) à la recherche le passage du nord-ouest vers la Chine.

En 1610, il quitte l'Angleterre à bord du Discovery et après plusieurs mois de navigation découvre la baie qui porte son nom.



# HISTOIRE

En 1668, le *Nonsuch* , navire britannique ayant le sieur Des Groseillers à bord navigua la baie d'Hudson.

Le navire hiverna dans la baie James et retourna en Angleterre avec un chargement de fourrures de castor.







# HISTOIRE

De nombreux explorateurs, aventuriers, coureurs des bois faisaient la traite de la fourrure avec les communautés autochtones pour le compte de compagnies dont:

Compagnie de la Baie d'Hudson  
Compagnie du Nord-Ouest.

# HISTOIRE

Pierre-Esprit Radisson et Médard Chouart des Groseilliers sont à l'origine de la création de la Compagnie de la Baie d'Hudson.



# HISTOIRE

La Compagnie de la Baie d'Hudson implante des comptoirs à l'embouchure de tous les grands cours d'eau.

On la retrouve, notamment, sur:

- la baie d'Ungava,
- la baie d'Hudson et
- la baie James.



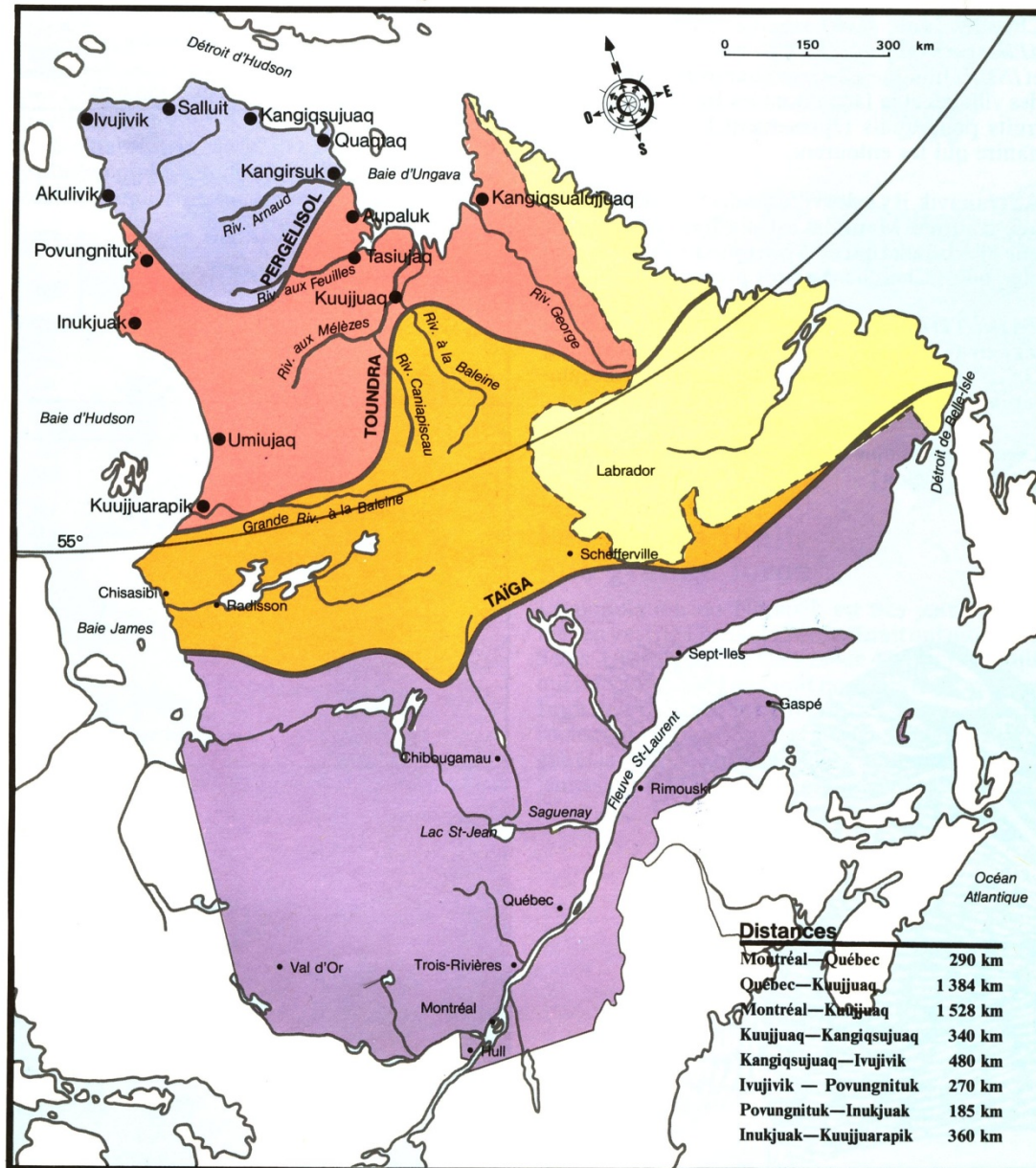
# HISTOIRE

- Au cours des ans les territoires et colonies se sont associés pour constituer le Canada des Provinces et Territoires.



- Pendant longtemps le nord de la province de Québec est resté inexplorée. Les constructions hydroélectriques et les mines contribuent au développement de la région.





# NUNAVIK

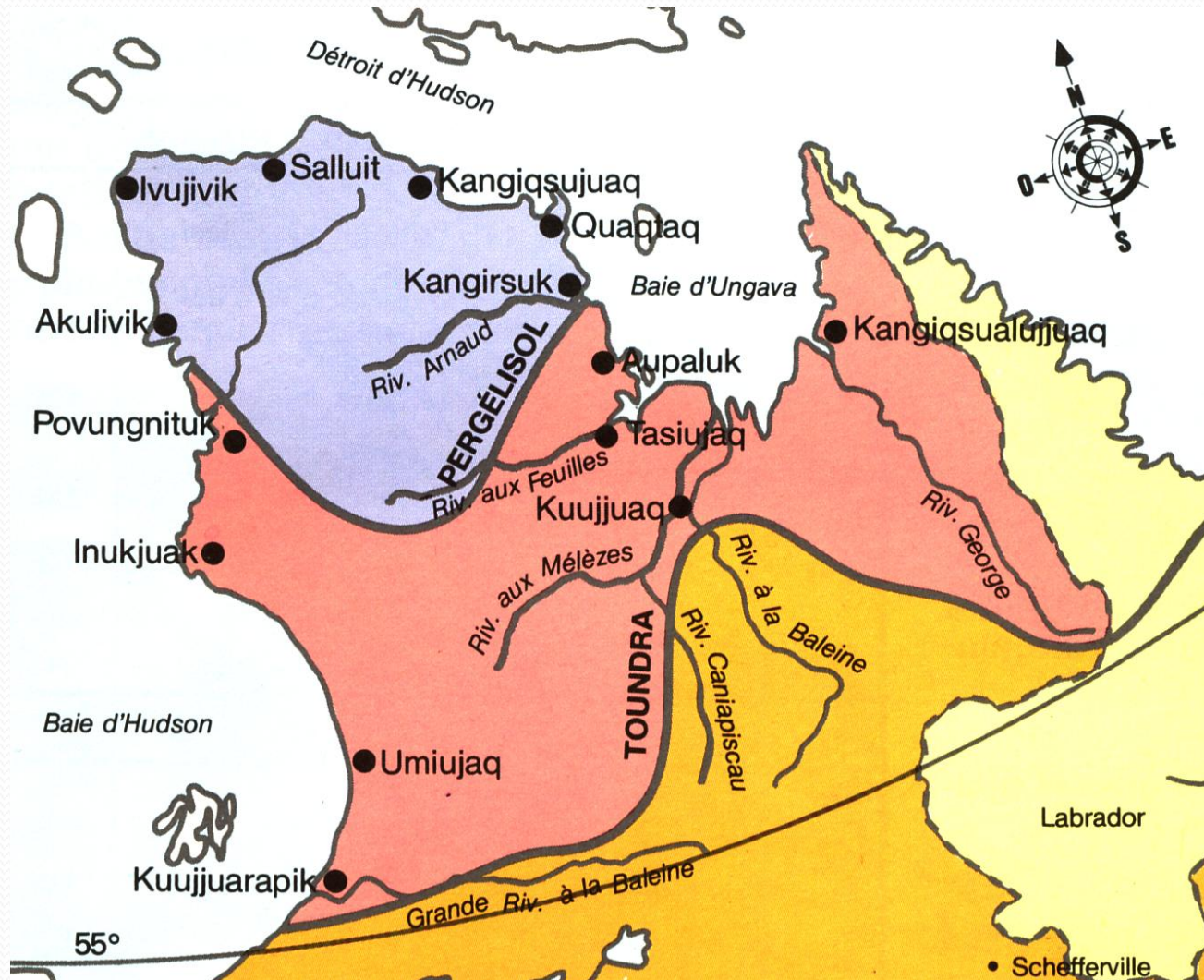


# KATIVIK

- Le Kativik est la région du Québec qui commence au nord du 55e parallèle. Sa superficie est le tiers de celle de la province.
- La région est bordée à l'ouest par la Baie James et la baie d'Hudson; au nord par le détroit d'Hudson qui sépare le Nunavik de l'île de Baffin. A l'est le Nunavik est limité par la Baie d'Ungava et plus au sud par le Labrador.



# KATIVIK





# KATIVIK

- La population est majoritairement d'origine Inuit et parle l'inuktitut.
- L'écriture syllabique utilise 40 caractères et 12 signes diacritiques
- Tous les villages sont situés au bord de l'eau.
- Seul le village de Whapmagoostui regroupe une communauté crie.

# INUKTITUT

- Depuis décembre 1981 les noms des villages sont maintenant tous en langue des Inuit. Ils incorporent souvent les mêmes descriptifs.
- JUAQ signifie grand ou grande.
- APIK veut dire petit ou petite
- KUUK se traduit par rivière
- KANGI est le mot qui désigne une baie
- Un INUK c'est un homme

# NOMS DES VILLAGES

- Villages de la côte de la Baie d'Hudson

VILLAGES DE LA CÔTE DE LA BAIE D'HUDSON			
ᑭᑦ ᑭᑭᑭᑭᑭᑭ <i>Kuujjuarapik</i>	Petite grande rivière	427	
ᑭᑭᑭᑭᑭᑭ <i>Umiujaq</i>	Qui ressemble à de la barbe	245	
ᑭᑭᑭᑭᑭᑭ <i>Inukjuak</i>	Le géant	825	
ᑭᑭᑭᑭᑭᑭ <i>Povungnituk</i>	Où il y a une odeur de viande putréfiée	881	
ᑭᑭᑭᑭᑭᑭ <i>Akulivik</i>	Endroit entre deux baies	346	
ᑭᑭᑭᑭᑭᑭ <i>Ivujivik</i>	Endroit où les glaces s'amoncellent	242	

# NOMS DES VILLAGES

- Villages de la côte de l'Ungava

VILLAGES DE LA CÔTE DE L'UNGAVA		
ᑭᓴᐃᑦ <i>Salluit</i>	Endroit aride	632
ᑲᖅᑎᑦ ᑭᓵᐱᑦᑐᑦ <i>Kangiqsujuaq</i>	La grande baie	350
ᑭᓵᐱᑦ ᑕᑦᑐᑦ <i>Quaqtaq</i>	Ce qui est comme gelé	204
ᑲᖅᑎᑦ ᑭᓵᑦ <i>Kangirsuk</i>	La baie	324
ᐱᐸᑕᓪᑐᑦ <i>Aupaluk</i>	Endroit rouge	112
ᑕᑭᐃᑦᑐᑦ <i>Tasiujaq</i>	Qui ressemble à un lac	139
ᑭᓴᐃᑦ ᑭᓵᐱᑦᑐᑦ <i>Kuujujaq</i>	La grande rivière	1 012
ᑲᖅᑎᑦ ᑭᓵᐱᑦᑐᑦ ᑭᓵᐱᑦᑐᑦ <i>Kangiqsualujjuaq</i>	La très grande baie	413

# NOMS DES VILLAGES

- Évolution des noms des bureaux de poste

- *NOM ACTUEL*

- AKULIVIK

- AUPALUK

- INUKJUAK

- IVUJIVIK

- KANGIQSUALUJJUAQ

- KANGIQSUJUAQ

- KANGIRSUK

- KUUJJUAQ

- KUUJJUARAPIK

- PUVIRNITUQ

- QUAQTAQ

- SALLUIT

- TASIUJAQ

- UMIUJAQ

- WHAPMAGOOSTUI

PORT HARRISON

PORT NOUVEAU QUÉBEC

MARICOURT

BELLIN

FORT CHIMO

POVUNGNITUK

KOARTAC

SUGLUK

GEORGE RIVER

WAKEHAM

DECEPTION BAY



# FORT CHIMO



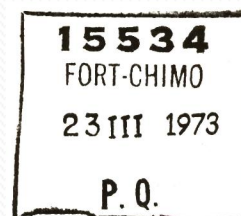
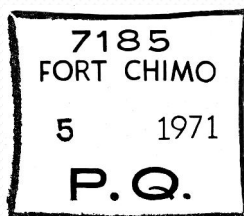
KUUIJUAQ



Carte postale envoyée par une expédition italienne qui explorait la baie d'Ungava. Postée à Bellin (Kangirsuk) la carte a été transportée par traineau jusqu'à Fort Chimo (Kuujuak).

# FORT CHIMO

KUUJJUAQ



# FORT CHIMO

KUUIJUAQ



AT POINT OF MAILING

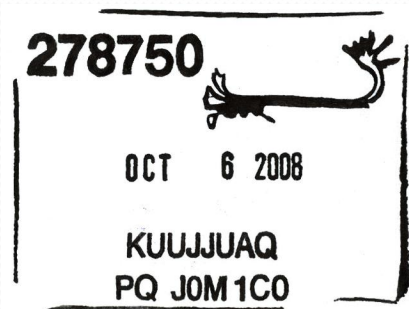
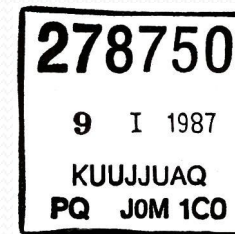
FORT CHIMO, P. Q.

THE MANAGER, UNGAVA DISTRICT  
HUDSON'S BAY COMPANY  
NORTHERN STORES DEPARTMENT (EASTERN)  
P.O. BOX 6085  
MONTREAL, P.Q.  
H3C 3X3





# FORT CHIMO KUUJJUAQ





# FORT CHIMO KUUJJUAQ



ᐅᑎᐱᐅ ᓄᓇᓕᓕᓕᓕᓕ ᐅᓕᓕᓕᓕᓕ

Administration Regionale KATIVIK Regional Government  
P.O. Box 9 KUJJUAQ (Fort Chimo) QUE., JOMICO

Les Equipements Rapco Inc.  
5510 Wanden Abeele  
St-Laurent, Québec  
H4S 1P9



# BELLIN KANGIRSUK



COMMISSION SCOLAIRE KATIVIK SCHOOL BOARD  
ÉCOLE SAUTJUIT SCHOOL  
KANGIRSUK, QUÉBEC  
JOM 1A0

*Saomie Thomassie*

*Santa Claus  
North Pole  
Canada  
HO HO HO*



082414

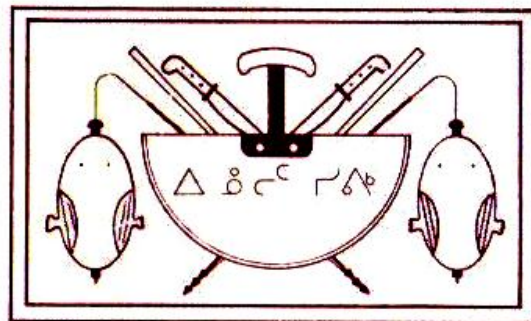
1999 -04- 1 3

KANGIRSUK, P.Q.  
JOM 1A0

# KOARTAC QUAQTAQ



# POVUNGNITUK PUVIRNITUQ





# POVUNGNITUK PUVIRNITUQ

75207  
POVUNGNITUK  
13 III 1969  
P.Q.



279129

21 I 1974  
POVUNGNITUK  
P Q

279129  
15 I 1988  
POVUNGNITUK  
P.Q. JOM 1PO

PUVIRNITUQ  
279129  
8 II 1996  
JOM 1PO  
QC

# POVUNGNITUK PUVIRNITUQ



AT POINT OF MAILING

POVUNGNITUK, QUEBEC

MANAGER, EASTERN UNGAVA DISTRICT  
NORTHERN STORES DEPARTMENT (Eastern)  
HUDSON'S BAY COMPANY,  
33 ELGIN, PLACE BONAVENTURE,  
MONTREAL 114, P.Q.



100

# PORT HARRISON INUKJUAQ



**7571**  
PORT HARRISON  
10 V 1971  
P. Q.

**279102**

**16 II 1976**  
PORT HARRISON  
**P Q**

**279102**  
**28 IV 1980**  
PORT HARRISON, P. Q.  
JOM 1MO



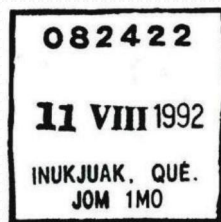
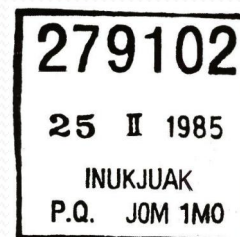
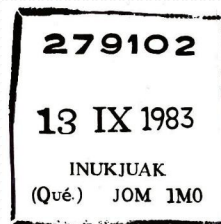
Mr. Allan Gifford,  
107 Strathallan Blvd.  
Toronto 12, Ontario

350




PORT HARRISON

# INUKJUAK



# SUGLUK SALLUIT



279153

12 IX 1977

SUGLUK  
P Q

279153

16 VII 1979

SUGLUK  
JOM 150

# JAMÉSIE    BAIE JAMES

- Le territoire de la Baie James est compris entre les 49e et 55e parallèles.



- La population autochtone des 9 villages Cris fait partie de l'administration régionale du Grand Conseil des Cris (Eeyou Istchee).

# JAMÉSIE    BAIE JAMES

La construction des barrages par la Société d'Énergie de la Baie James (SEBJ) s'est étalée sur une vingtaine d'années.

C'est en 1975 que les travaux du barrage La Grande 2 débutent. Cette centrale, rebaptisée Robert Bourrassa, est inaugurée en 1979.

Ces constructions ont donné naissance à une multitude de bureaux de poste temporaires. Ils ne furent en opération que pour de courtes durées.

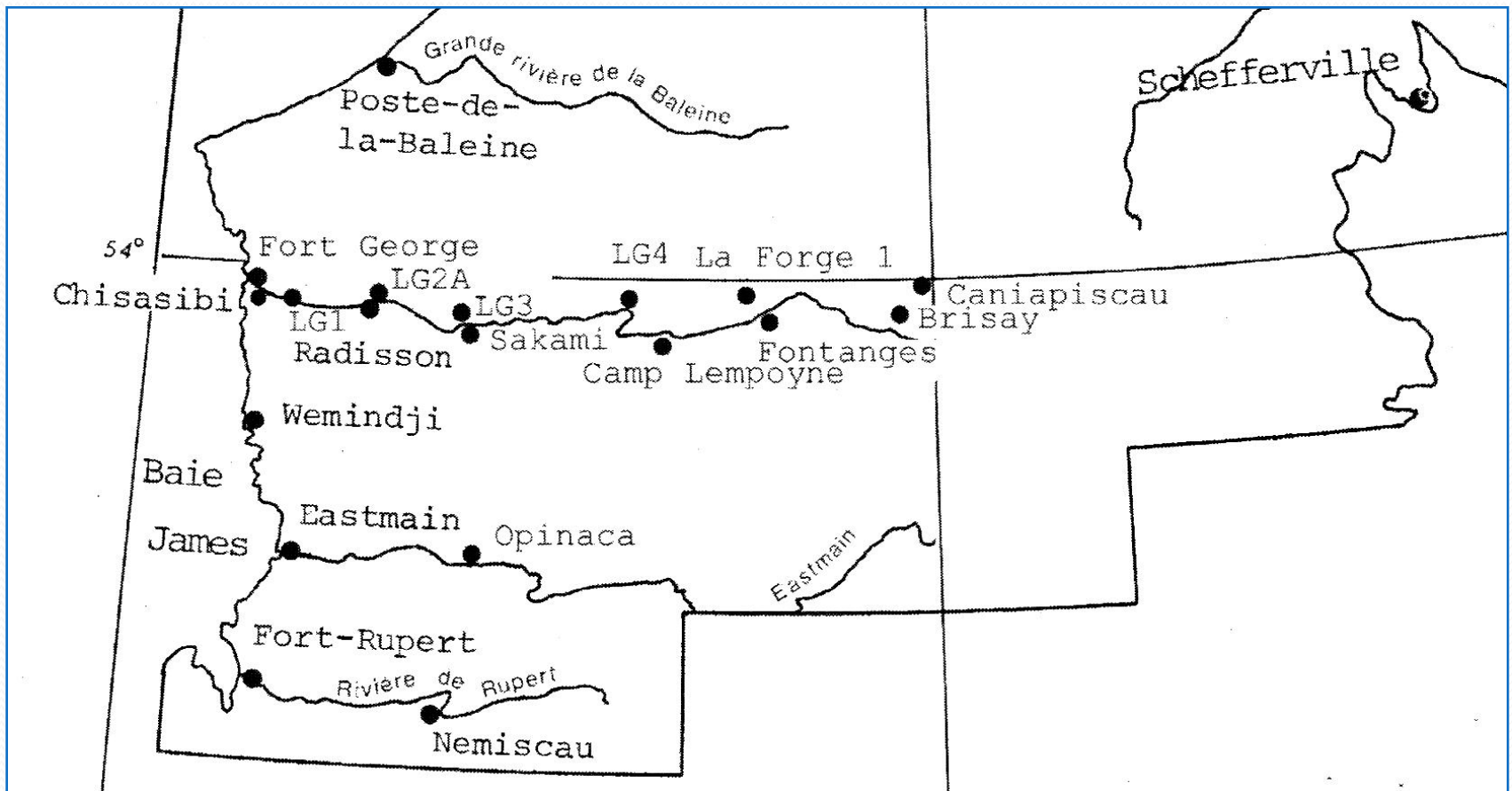


# JAMÉSIE

# BAIE JAMES



# JAMÉSIE BAIE JAMES





# JAMÉSIE BAIE JAMES

## ● VILLAGES ET POPULATION DE LA JAMÉSIE

### ● *Les villages Cris*

● CHISASIBI (FORT GEORGE)	4500	EASTMAIN	600
● MISTISSINI	3200	NEMASKA (NEMISCAU)	700
● WASKAGANISH (FORT RUPERT)	2200	WASWANIPi	1500
● WEMINDJI	1200		

### ● *Bureaux de poste des barrages et sites de construction (temporaires)*

● LA GRANDE		BRISAY	
● LA GRANDE 1		CANIAPISCAU	
● LA GRANDE DEUX		CAMP LEMOYNE	
● LG 2A		FONTANGES	
● LA GRANDE TROIS		SAKAMI	
● LA GRANDE QUATRE		LA FORGE	
● NEMISCAU	700	OPINACA	
● POSTE DE LA BALEINE	650	RADISSON	

### ● *Villages au sud*

● CHAPPAIS	1600	CHIBOUGANAU	7500
● LEBEL SUR QUÉVILLON	2200	MATAGAMI	1500
● OUJÉ BOUGOUMOU	750	MIQUELON	
● MISTISSINI	3200		

# CANIAPISCAU



Régie des rentes  
du Québec


Service des communications  
C.P. 5200  
QUÉBEC  
G1K 7S9



# BRISAY




Liette Richard  
Société d'énergie de la Baie James  
Chantier de Brisay, Mun. de la Baie James (Québec) J0M 2B0




Yves Rocher  
10031 Renaude Lapointe  
Ville d'Anjou (Québec)  
H1J 2S5

**BRISAY**  
*énergie en tête.*

# LA FORGE 1



# LA GRANDE QUATRE

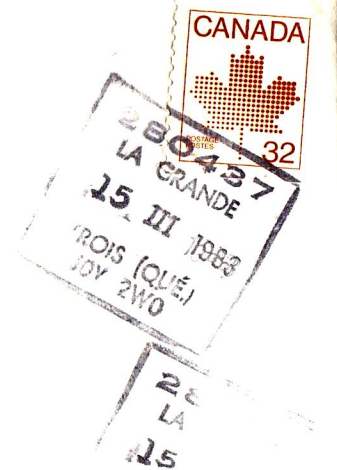
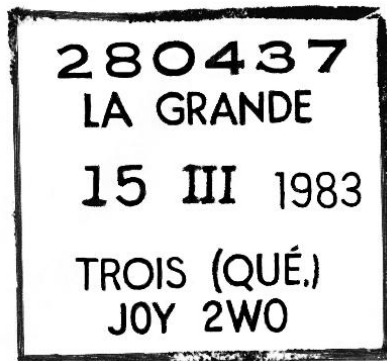




# LA GRANDE TROIS

LE CONSORTIUM LG-3  
CHARTER LG-3  
LA GRANDE 3, QUEBEC  
JOY 2WO

LES EQUIPEMENTS RAPCO INC.  
2626 RUE SABOURIN, ST-LAURENT  
QUEBEC, H4S-1M2



# LA GRANDE 2



Anne Pronovost

Société d'énergie de la Baie James

Chantier de LG 2A, Mun. de la Baie James (Québec) J0Y 3N0

Yves Rocher  
10031 Renaude Lapointe  
Ville Anjou, Québec  
H1J 2S5




La  
Grande 2A  
*Un retour aux sources*

# RADISSON



Société d'énergie de la Baie James construction  
Chantier de LG 2A, La Grande (Québec) J0Y 3N0



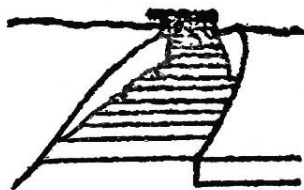
RAPCO EQUIPEMENTS  
5510, Vanden Abeele  
Ville St-Laurent (Québec)  
H4S 1P9



**280453**

NOV 1 2 1998

RADISSON, QC  
J0Y 2X0

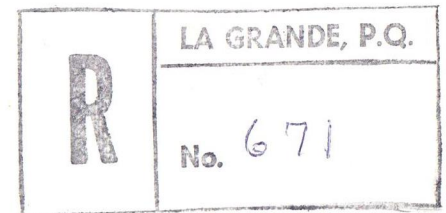


# LA GRANDE

**desourdy**  
CONSTRUCTION LIMITEE / LIMITED  
DESOURDY DIGÜES  
CAMPEMENT LG 2, LA GRANDE, QUE.

RAPCO EQUIPEMENT INC.  
2626, rue Sabourin  
St-Laurent, Qué.  
H4S 1M2

RECOMMANDE



# LA GRANDE

La plus puissante  
CENTRALE HYDROÉLECTRIQUE  
d'Amérique du Nord



Produit par l'Union Philatélique de Montréal.

BAIE JAMES, QUÉ.

000005

MISE EN SERVICE  
27 OCTOBRE 1979





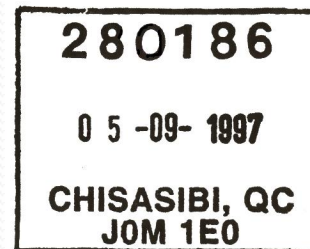
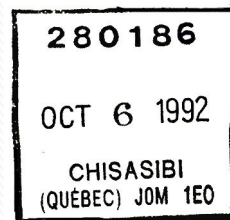
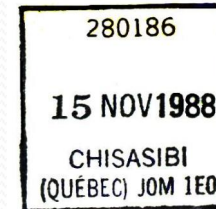
# LA GRANDE 1



RAPCO INC.  
5510 Vanden Abeele  
ST-LAURENT Qc  
H4S 1P9



# CHISASIBI



# FORT GEORGES



*L'Equipe des Anciens*

du Séminaire de Chambly

8844 est, rue Notre-Dame, Montréal, P.Q.

H1L 3M4





# POSTE DE LA BALEINE



71825  
GREAT WHALE RIVER  
26 IX 1969  
P.Q.



279188

13 XI 1984

Poste de la Baleine  
P.Q. JOM 1C0

P.O BOX 60  
WASKAGANISH, P.Q.  
JAMES BAY, J0M 1R0

Mr. Robert Gagnon  
Airclaims Internationale Inc.  
Casse Postale 217  
Chomedey  
Laval, Quebec  
H7V 3P5

[illegible]



# OPINACA

**LES CONSTRUCTEURS KBR**

CHANTIER E.O.L.

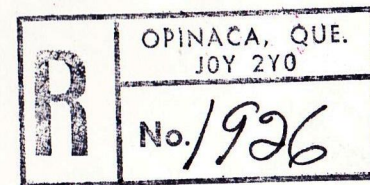
OPINACA, P.Q.

J0Y 2Y0




MR. LOUIS DAIGLE  
2626 SABOURIN  
ST LAURENT  
H4S 1M2

REGISTERED



CREE NATION OF EASTMAIN

P.O. BOX 90, EASTMAIN, QUEBEC J0M 1W0



28

21 VH 1994

EASTMAIN, QUE.  
JOM 1WQ

HEWITT  
P.O. 1200  
POINTE CLAIRE, QUEBEC H9R 4R6

200

# NEMISCAU

280615  
NEMISCAU

1986 II 4

JOY 3B0

284505

**31** JUL 1992

NEMISCAU  
(QUÉBEC) JOY 3B0

# FORT RUPERT



AT POINT OF MAILING

HUDSON'S BAY COMPANY,  
RUPERT'S HOUSE, QUE.  
VIA MOOSONEE, ONT.  
JOM 1RQ

Manager, James Bay District  
Northern Stores Department (Eastern)  
Hudson's Bay Company,  
33 Elgin Street,  
Place Bonaventure,  
MONTREAL 114, P.Q.



# RÉSUMÉ

## KATIVIK

12000 habitants

14 villages Inuits

1 village Cri

3 baies importantes

Baie James

Baie d'Hudson

Baie d'Ungava

11 villages rebaptisés

*Nombre de bureaux de poste*

26 bureaux de poste

*Jusqu'à maintenant j'ai recensé*

61 oblitérations

## JAMÉSIE

14000 habitants

8 villages Cris

4 grandes rivières

Grande rivière de la Baleine

La Grande rivière

Eastmain

Rivière de Rupert

12 bureaux durant la construction des barrages

12 autres villes et villages plus au sud

33 bureaux de poste

52 oblitérations





# RÉFÉRENCES

# REMERCIEMENTS

Anatole Walker

*Côte Nord et Nouveau-Québec*. SHPQ, 1995

Kevin O'Reilly

*Introduction à l'histoire postale du Nouveau-Québec*

Bulletin d'histoire postale et de marcophilie, 2009, 2010

Michel Gagné et Claude Gignac m'ont fait parvenir des numérisations d'oblitérations de leurs collections. Je les en remercie.